



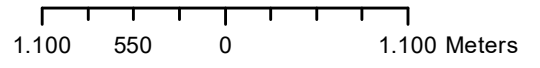
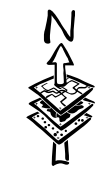
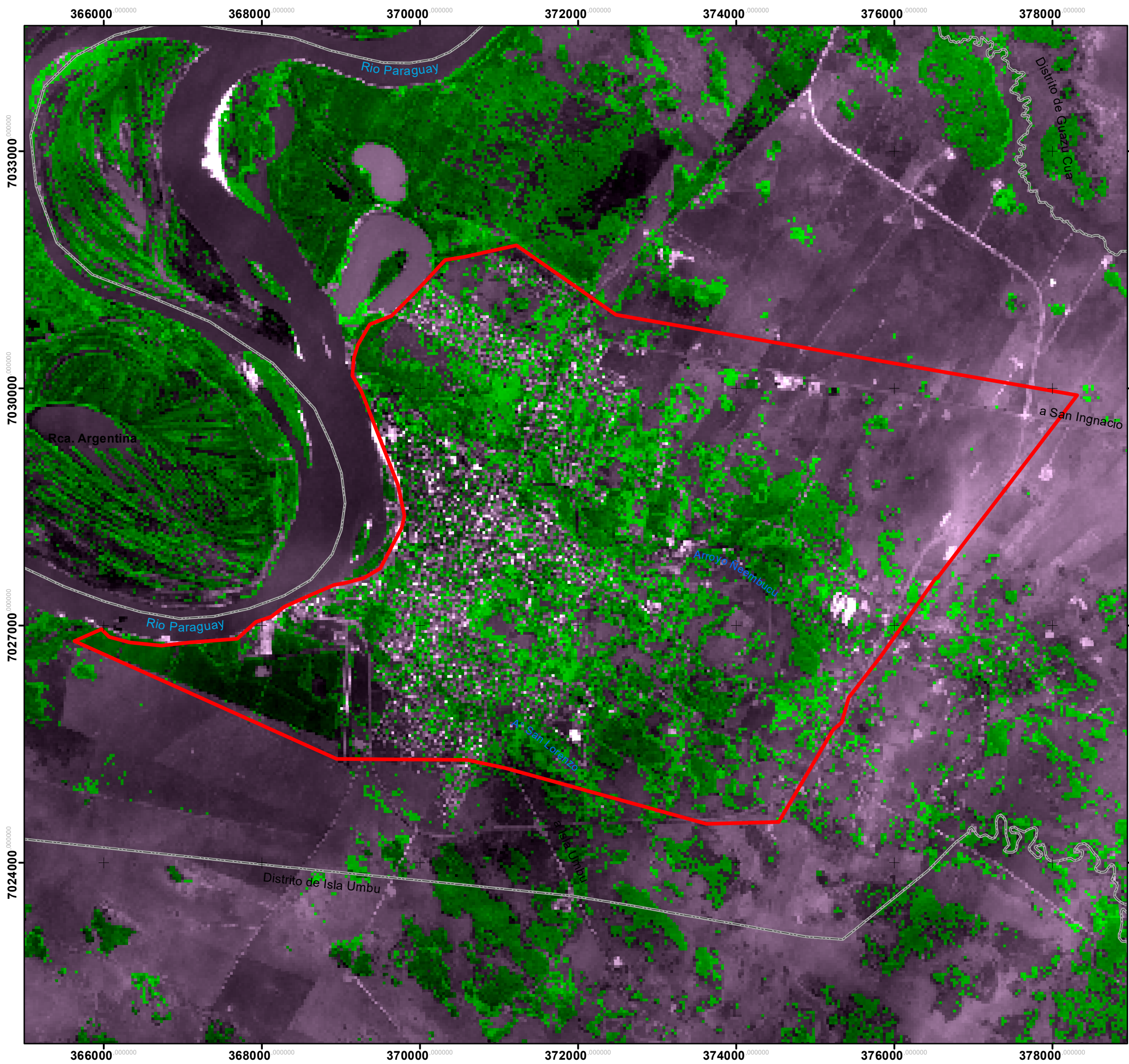


LEYENDA

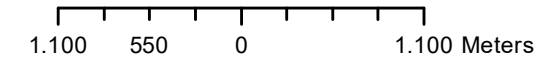
-  Ruta PY4
-  EJE_CIRCUMBALACION
-  EjidoUrbano_Pilar
-  Limite Distrital



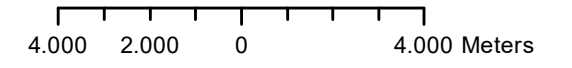
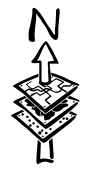
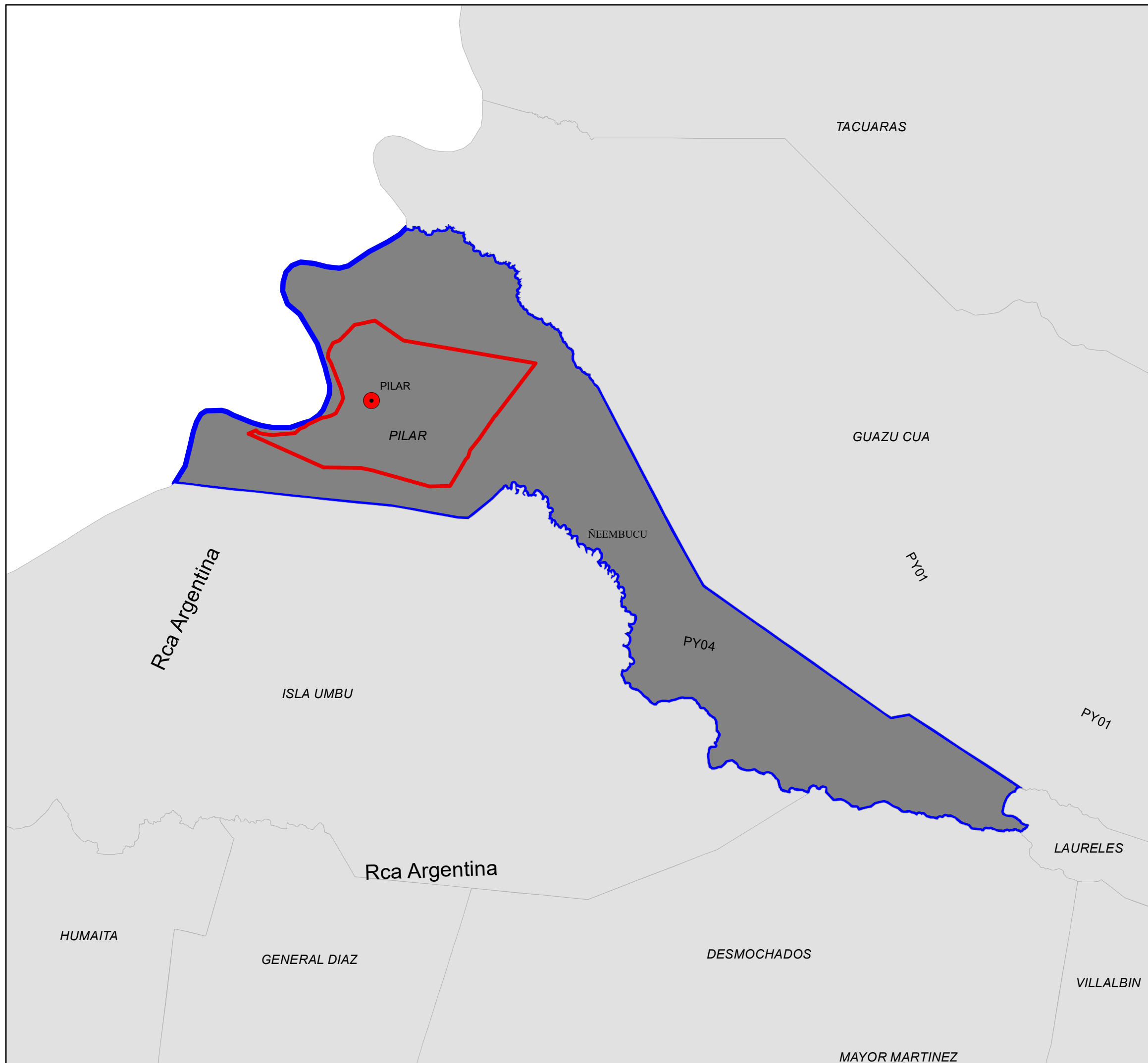
CONSTRUCCIÓN DE LA AMPLIACIÓN
 DE LA FRANJA COSTERA DE PILAR,
 DEPARTAMENTO DE ÑEEMBU CÚ
DIAGNOSTICO URBANO
CARTA IMAGEN
SANTINEL - 21/07/20
 Año 2020



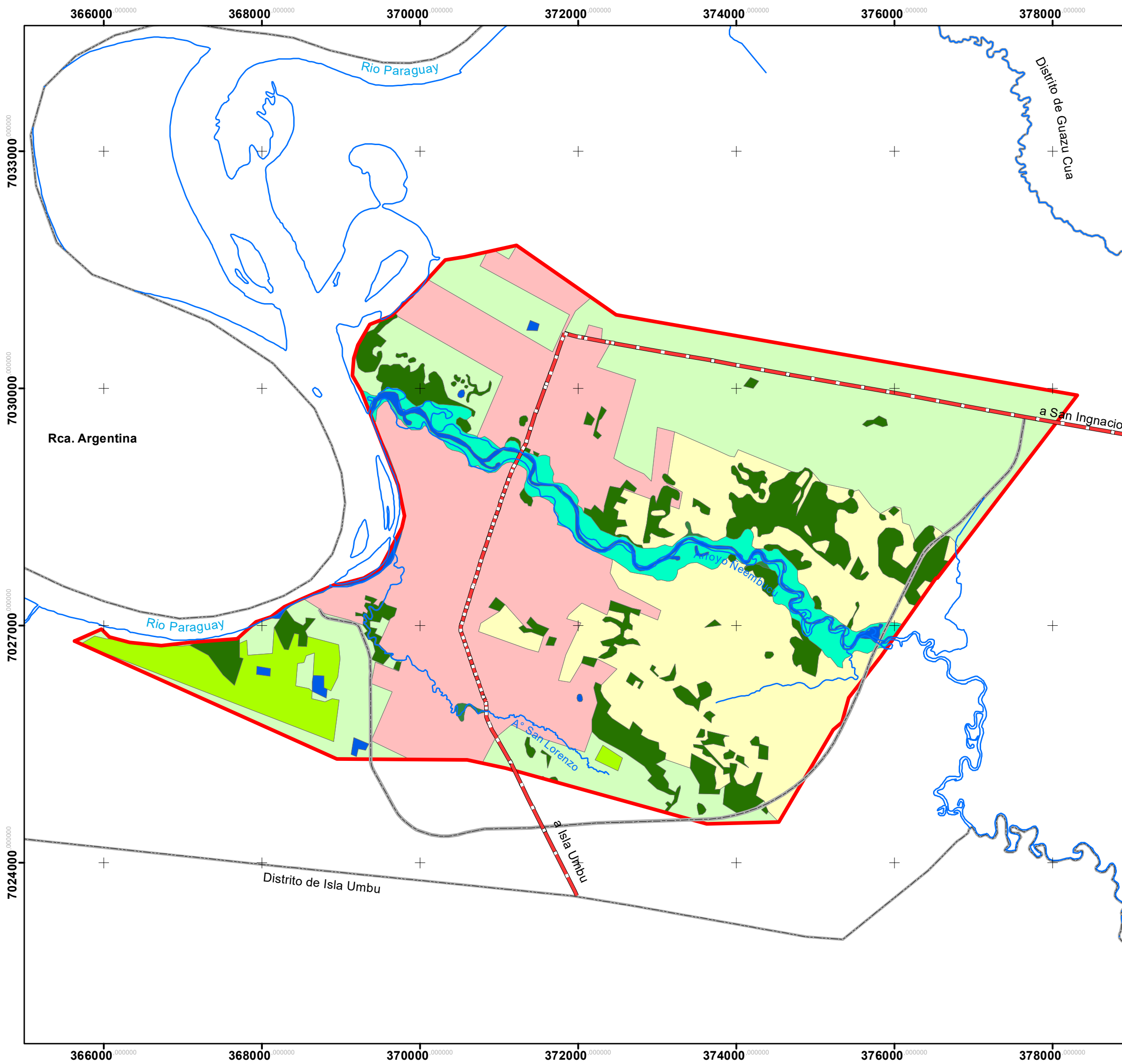
- LEYENDA**
- EJE_CIRCUMBALACION
 - ▭ EjidoUrbano_Pilar
 - ▭ Limite Distrital




CONSTRUCCIÓN DE LA AMPLIACIÓN
 DE LA FRANJA COSTERA DE PILAR,
 DEPARTAMENTO DE ÑEEMBUCÚ
DIAGNOSTICO URBANO
CARTA IMAGEN
SANTINEL, 20/07/20
 Año 2020

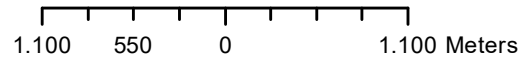


CONSTRUCCIÓN DE LA AMPLIACIÓN
 DE LA FRANJA COSTERA DE PILAR,
 DEPARTAMENTO DE ÑEEMBUCÚ
DIAGNOSTICO URBANO
MAPA DE
AREA URBANA Y AREA RURAL
 Año 2020



LEYENDA

-  Ruta PY4
 -  Circunvalacion
 -  EjidoUrbano_Pilar
 -  Limite Distrital
- USO**
-  agua
 -  area urbanizada
 -  bosque de galeria
 -  espacio agrario
 -  planicie de inundacion
 -  praderas
 -  reforestacion
 -  remanente boscoso



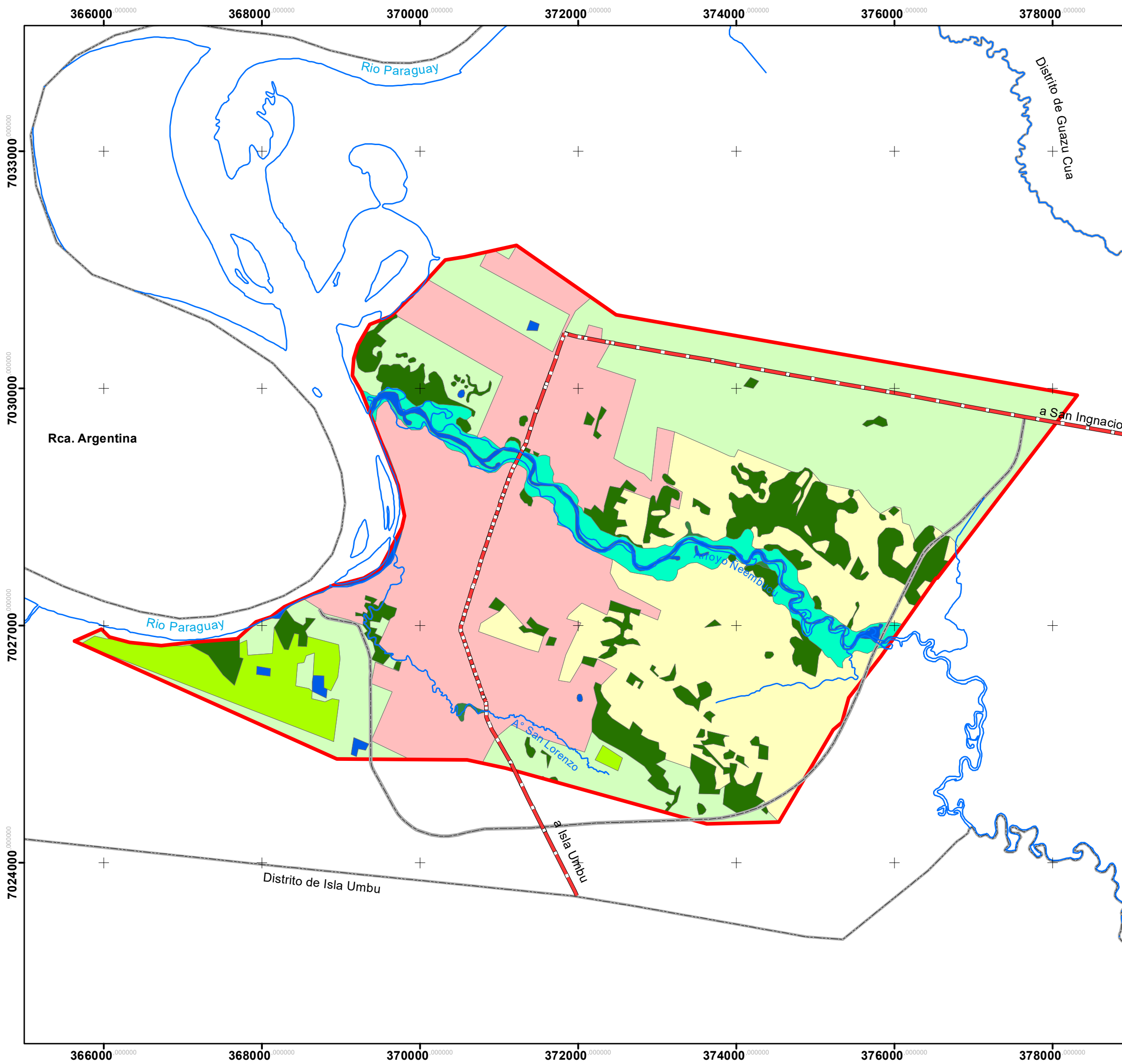
CONSTRUCCIÓN DE LA AMPLIACIÓN DE LA FRANJA COSTERA DE PILAR, DEPARTAMENTO DE ÑEEMBUCÚ

DIAGNOSTICO URBANO

MAPA DE CARACTERIZACION DE PAISAJE DE PILAR

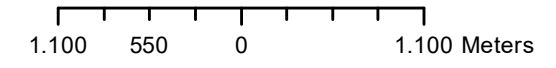
Año 2020





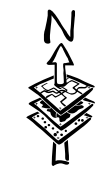
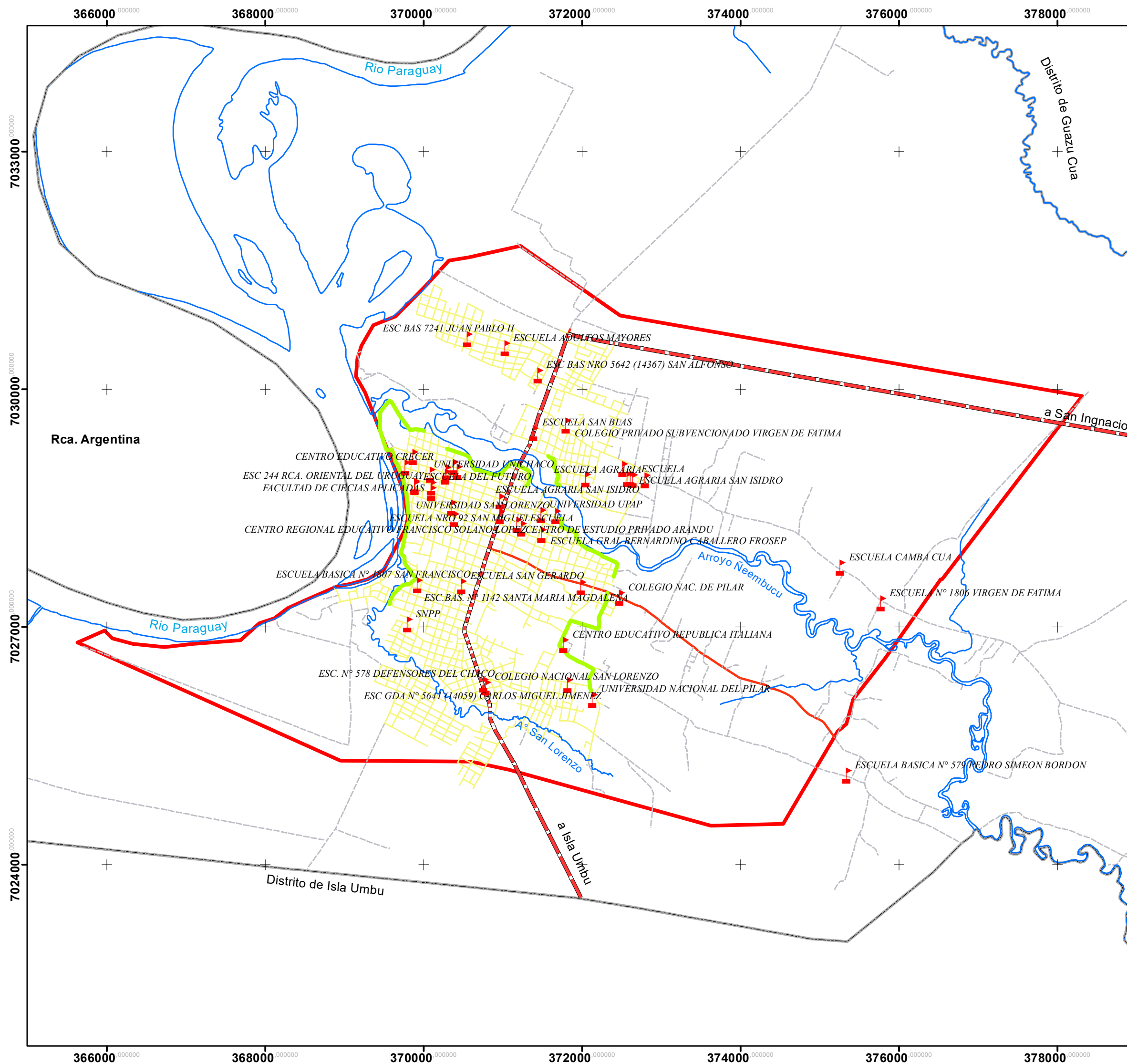
LEYENDA

-  Ruta PY4
-  Circunvalacion
-  EjidoUrbano_Pilar
-  Limite Distrital
- USO**
-  agua
-  area urbanizada
-  bosque de galeria
-  espacio agrario
-  planicie de inundacion
-  praderas
-  reforestacion
-  remanente boscoso








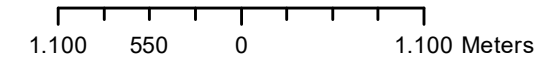
CONSTRUCCIÓN DE LA AMPLIACIÓN
DE LA FRANJA COSTERA DE PILAR,
DEPARTAMENTO DE ÑEEMBUCÚ
**MAPA DE CARACTERIZACIÓN
DE PAISAJE DE PILAR**

Año 2020



LEYENDA

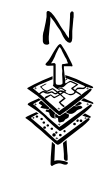
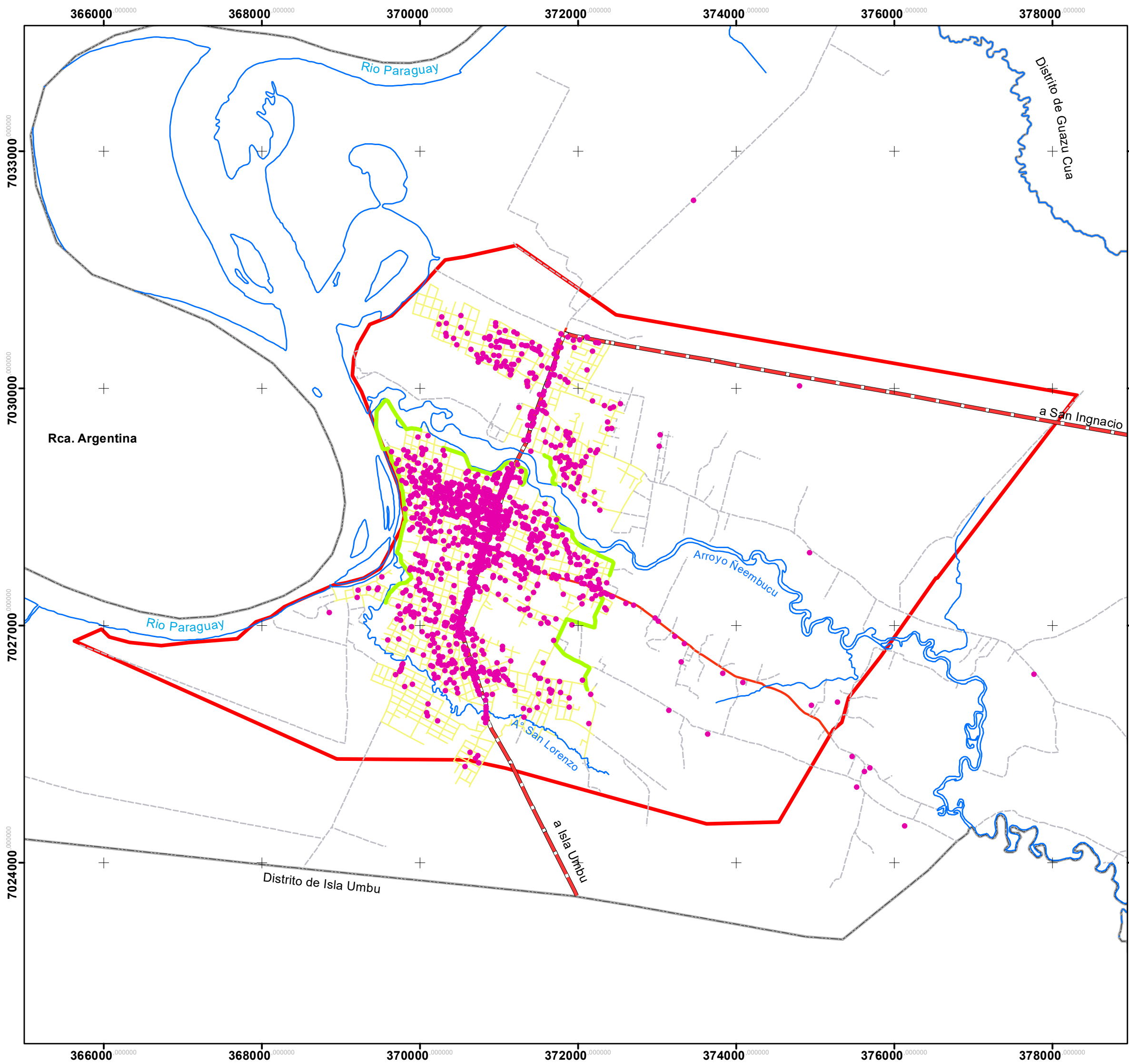
-  Centros Educativos
-  Muro Existente
-  Ruta PY4
-  Eje-Circunvalación
-  Ejido Urbano_Pilar
-  Limite Distrital



CONSTRUCCIÓN DE LA AMPLIACIÓN
DE LA FRANJA COSTERA DE PILAR,
DEPARTAMENTO DE ÑEEMBUCÚ
DIAGNOSTICO URBANO

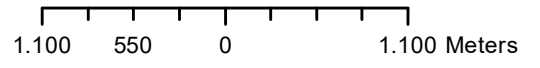
MAPA DE CENTROS EDUCATIVOS

Año 2020



LEYENDA

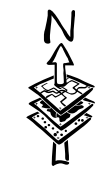
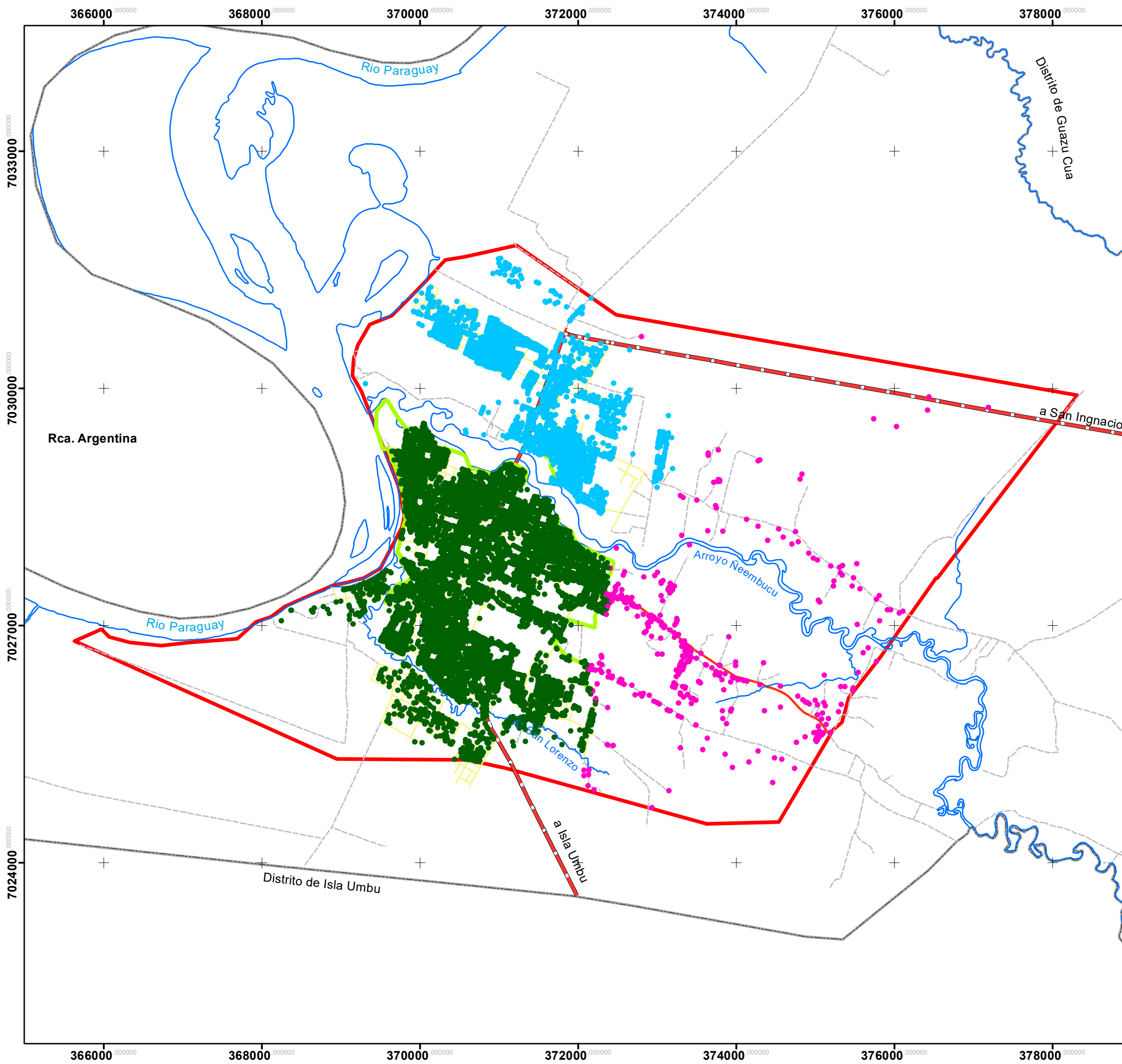
- Comercios
- Muro Existente
- Ruta PY4
- Eje-Circunvalación
- EjidoUrbano_Pilar
- Limite Distrital



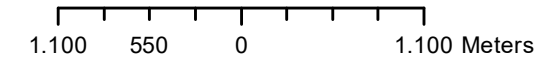
CONSTRUCCIÓN DE LA AMPLIACIÓN DE LA FRANJA COSTERA DE PILAR, DEPARTAMENTO DE ÑEEMBUCÚ

**DIAGNOSTICO URBANO
MAPA DE CONCENTRACION DE COMERCIOS**

Año 2020



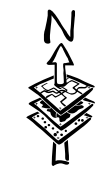
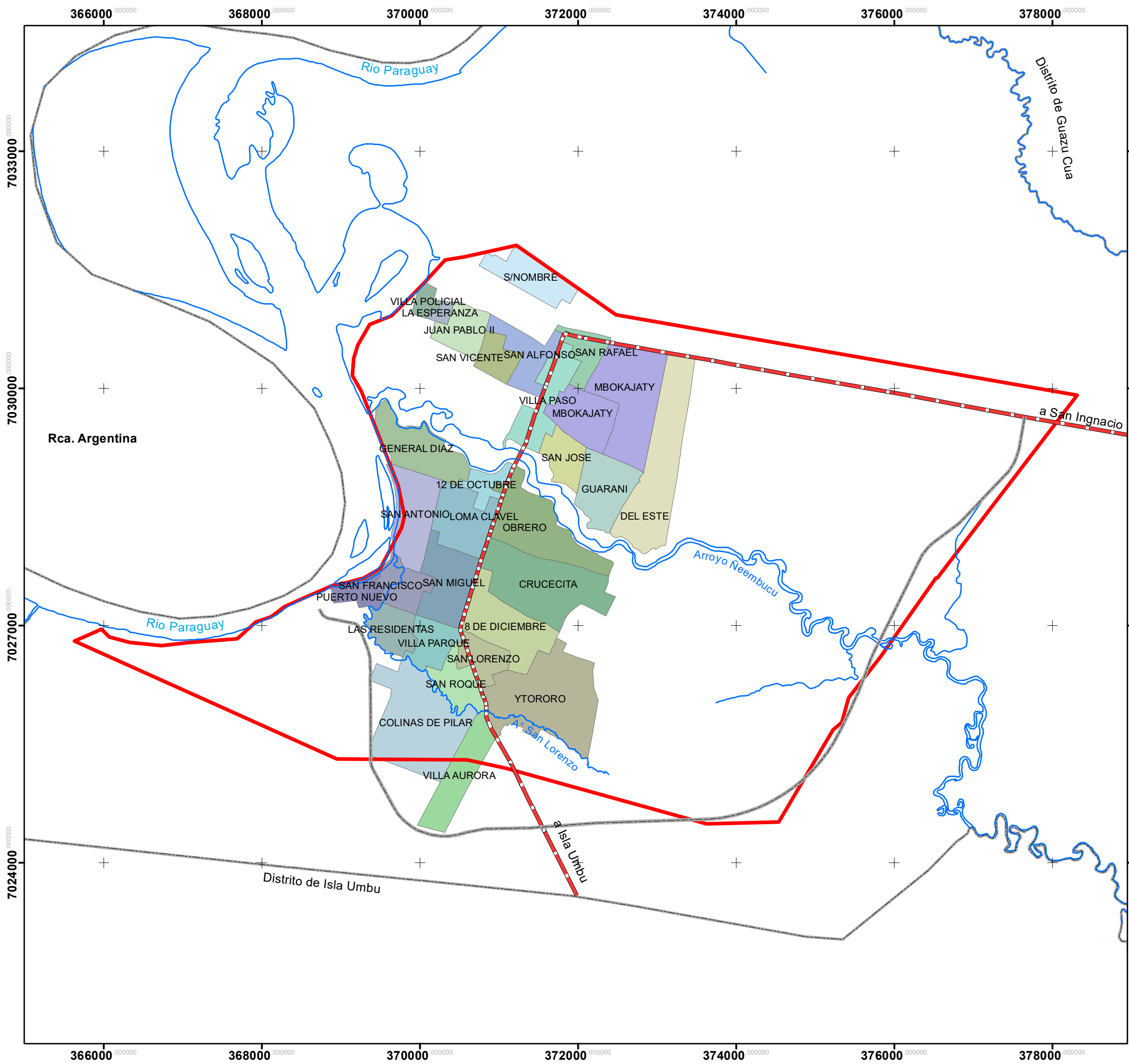
- LEYENDA**
- Sector - Cantidad**
- Sur - 7.310
 - Expansión - 401
 - Norte - 2.470
- Muro Existente
 - Ruta PY4
 - Eje-Circunvalación
 - EjidoUrbano_Pilar
 - Limite Distrital







CONSTRUCCIÓN DE LA AMPLIACIÓN
DE LA FRANJA COSTERA DE PILAR,
DEPARTAMENTO DE ÑEEMBUCÚ

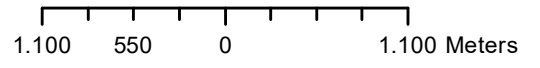
DIAGNOSTICO URBANO
MAPA DE DISTRIBUCION
DE VIVIENDAS

Año 2020



LEYENDA

-  Circunvalacion
-  Ruta PY4
-  Ejido Urbano_Pilar
-  Limite Distrital

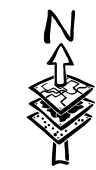
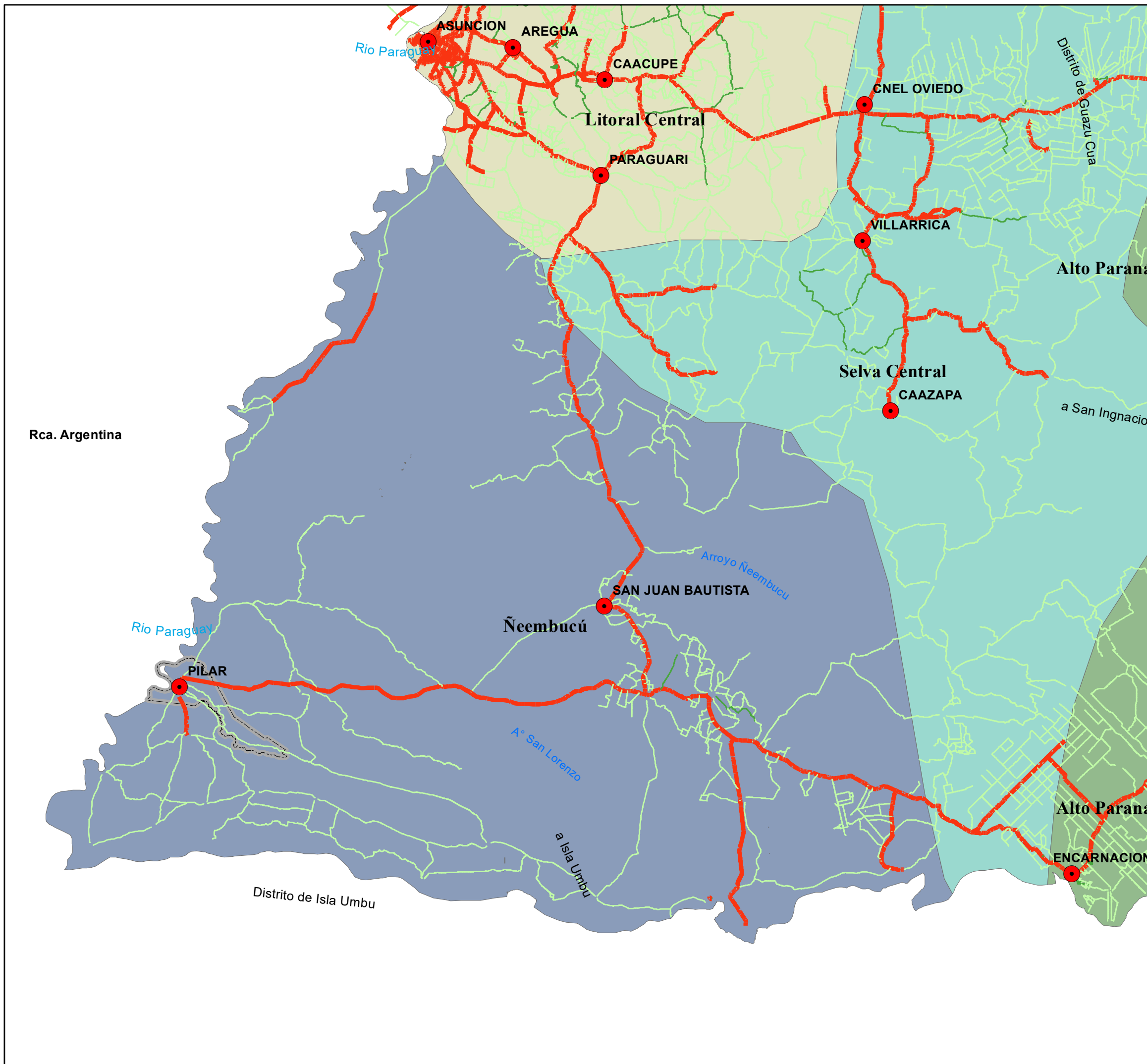


CONSTRUCCIÓN DE LA AMPLIACIÓN DE LA FRANJA COSTERA DE PILAR, DEPARTAMENTO DE ÑEEMBUCÚ

DIAGNOSTICO URBANO

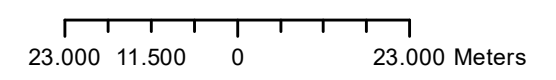
MAPA DE DIVISION DE BARRIOS DEL AREA URBANA

Año 2020



LEYENDA

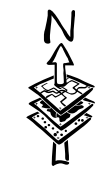
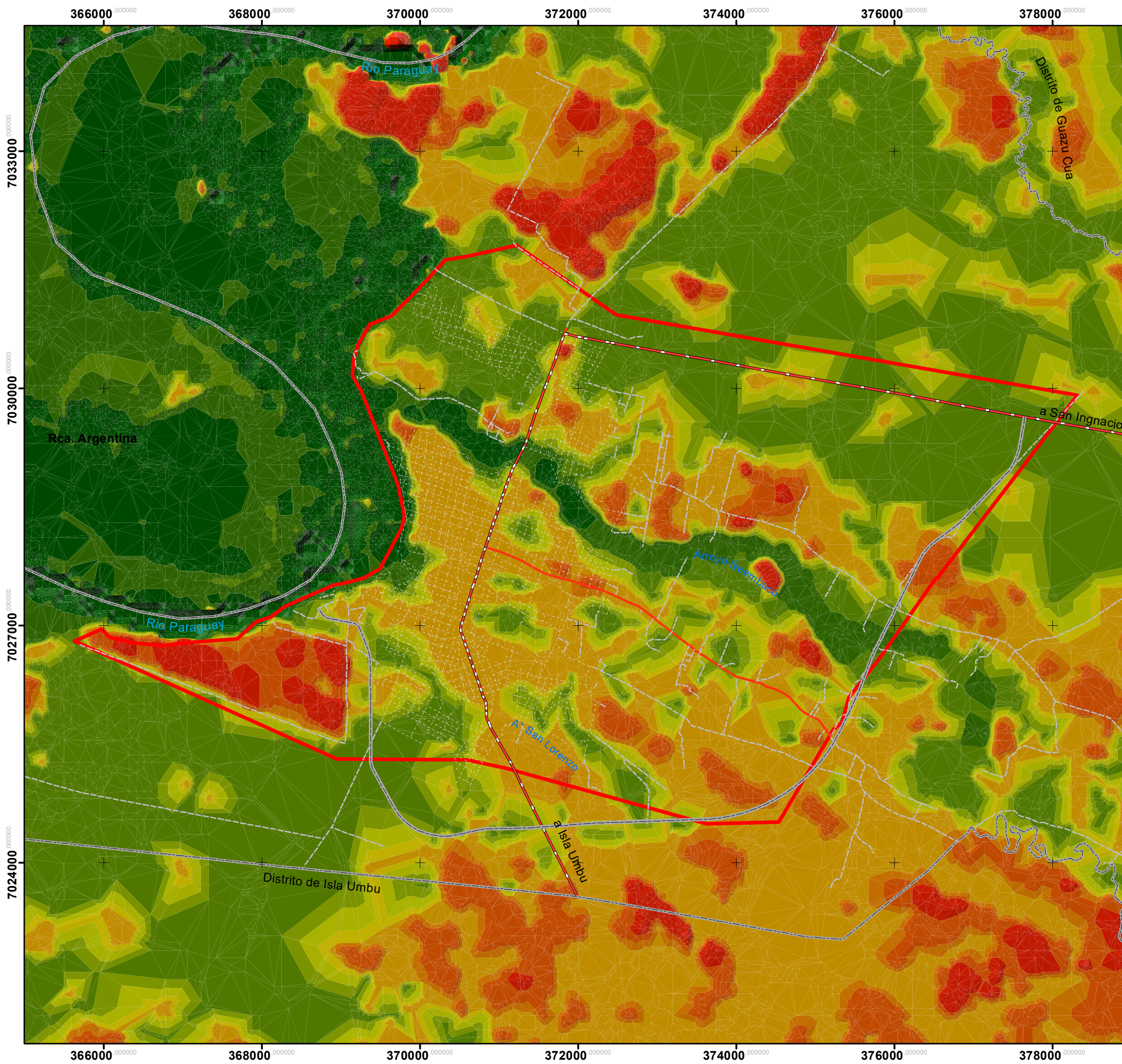
- Capitales Departamentales
- Limite distrital de Pilar







CONSTRUCCIÓN DE LA AMPLIACIÓN
 DE LA FRANJA COSTERA DE PILAR,
 DEPARTAMENTO DE ÑEEMBUCÚ
DIAGNOSTICO URBANO

MAPA DE ECORREGION

Año 2020













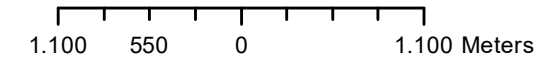
LEYENDA

-  Circunvalacion
-  Ruta PY4
-  EjidoUrbano_Pilar
-  Limite Distrital

tin3m

Elevation

-  63 - 198
-  61,6 - 63
-  60 - 61,6
-  60
-  59,3 - 60
-  58,1 - 59,3
-  57 - 58,1
-  57
-  53,8 - 57
-  -27 - 53,8

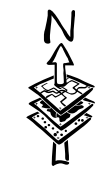
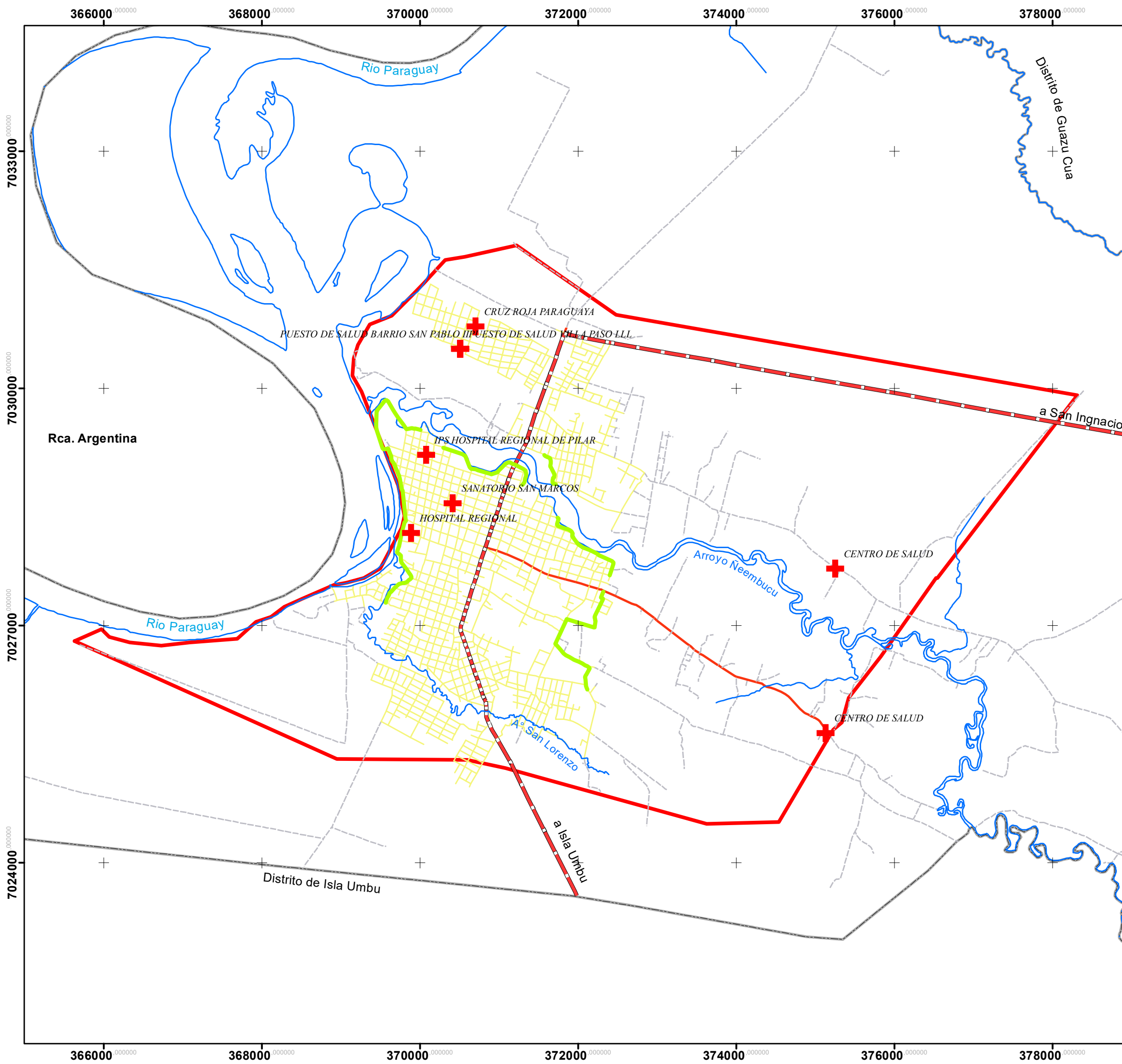


CONSTRUCCIÓN DE LA AMPLIACIÓN
DE LA FRANJA COSTERA DE PILAR,
DEPARTAMENTO DE ÑEEMBUCÚ

DIAGNOSTICO URBANO

**MAPA DE ELEVACION
RESOLUCION 30 m**

Año 2020



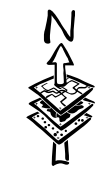
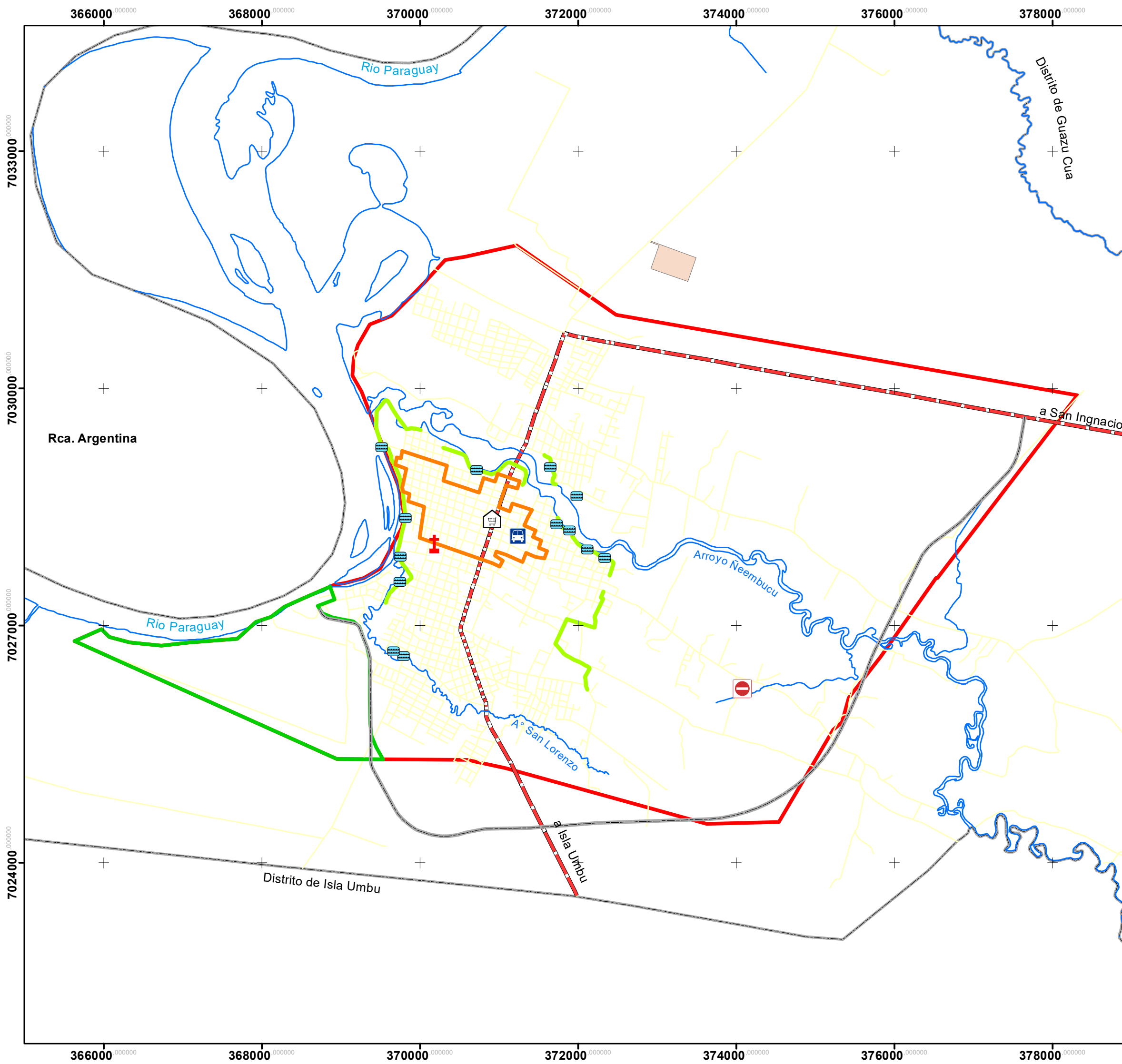
- LEYENDA**
- + Servicios de Salud
 - Muro Existente
 - - - Ruta PY4
 - - - Eje-Circunvalación
 - EjidoUrbano_Pilar
 - Limite Distrital

1.100 550 0 1.100 Meters

CONSTRUCCIÓN DE LA AMPLIACIÓN
DE LA FRANJA COSTERA DE PILAR,
DEPARTAMENTO DE ÑEEMBUCÚ

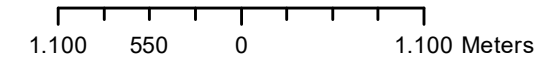
DIAGNOSTICO URBANO
MAPA DE INFRAESTRUCTURA
DE SALUD

Año 2020



LEYENDA

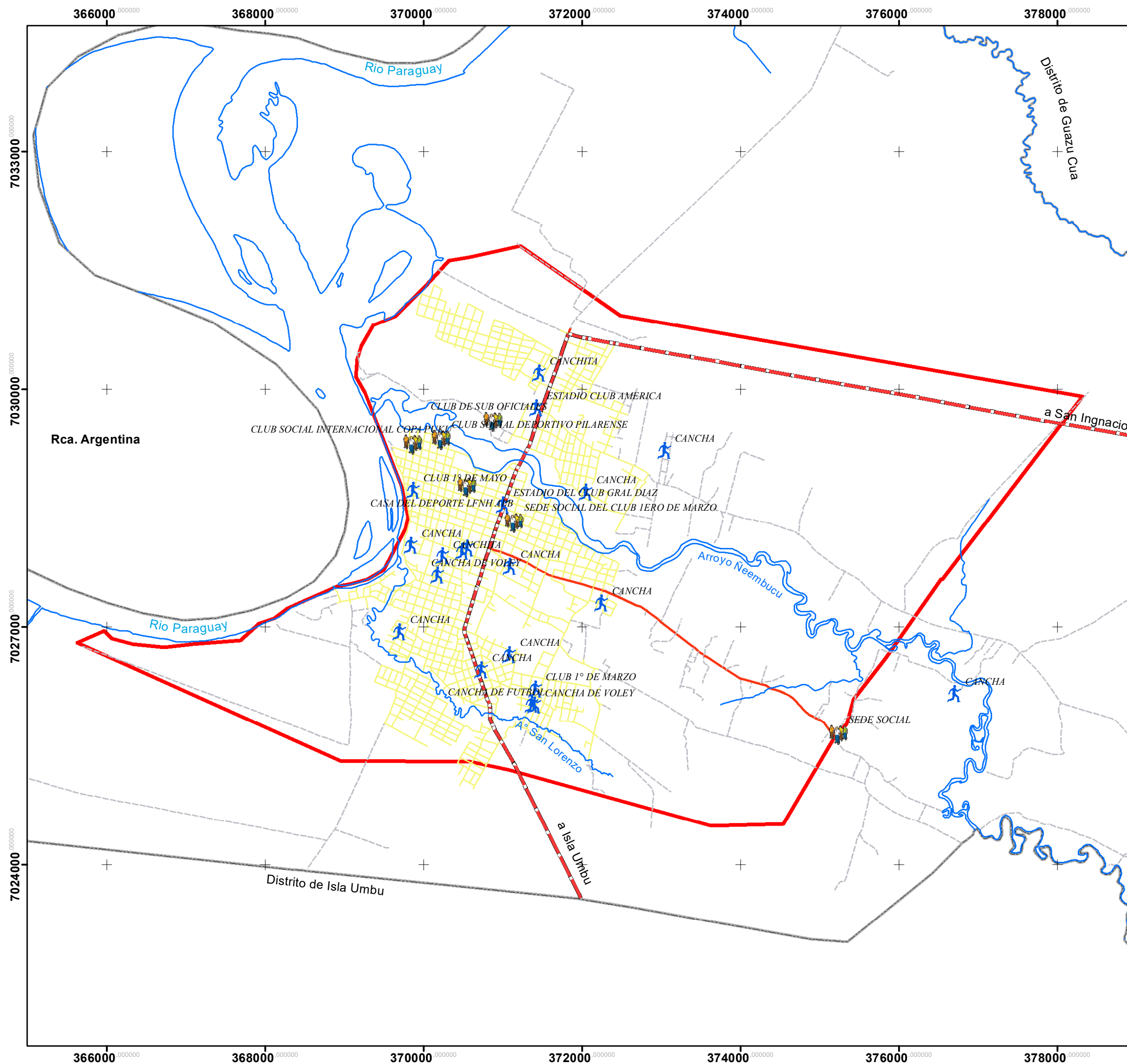
-  Terminal de Omnibus
-  Reservorios
-  Cementerio
-  Matadero Municipal
-  Mercado Municipal
-  Circunvalacion
-  Area de Puerto y Aeropuerto
-  Vertedero Muncipal
-  Cobertura Cloacal Existente
-  Ruta PY4
-  Eje-Circunvalación
-  EjidoUrbano_Pilar
-  Limite Distrital









CONSTRUCCIÓN DE LA AMPLIACIÓN
 DE LA FRANJA COSTERA DE PILAR,
 DEPARTAMENTO DE ÑEEMBUCÚ

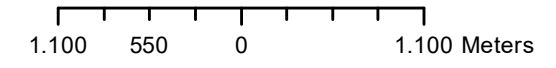
DIAGNOSTICO URBANO
MAPA DE INFRAESTRUCTURA
DE SERVICIOS PUBLICOS

Año 2020



LEYENDA

-  Centro de deportes
-  Sede Sociales
-  Ruta PY4
-  Eje-Circunvalación
-  EjidoUrbano_Pilar
-  Limite Distrital

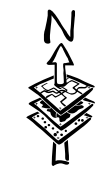
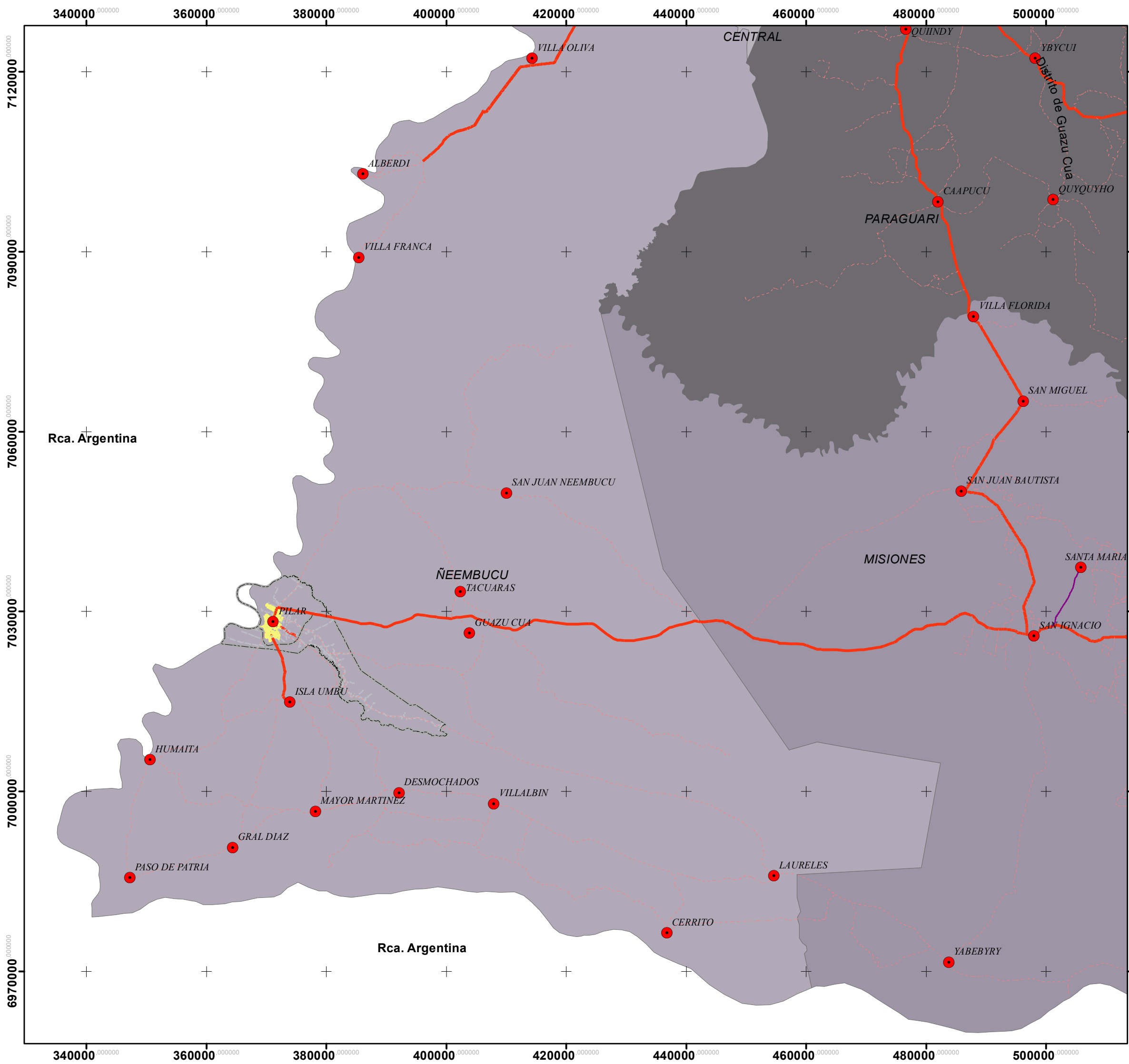


CONSTRUCCIÓN DE LA AMPLIACIÓN DE LA FRANJA COSTERA DE PILAR, DEPARTAMENTO DE ÑEEMBUCÚ

DIAGNOSTICO URBANO

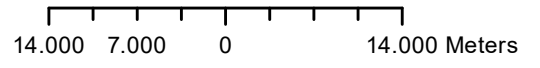
MAPA DE INFRAESTRUCTURA RECREATIVA

Año 2020



LEYENDA

- py_ciudades
- <all other values>
- Rutas Asfaltadas
- Caminos Vecinales
- Circunvalacion
- Limite Distrital

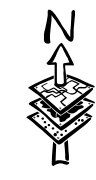
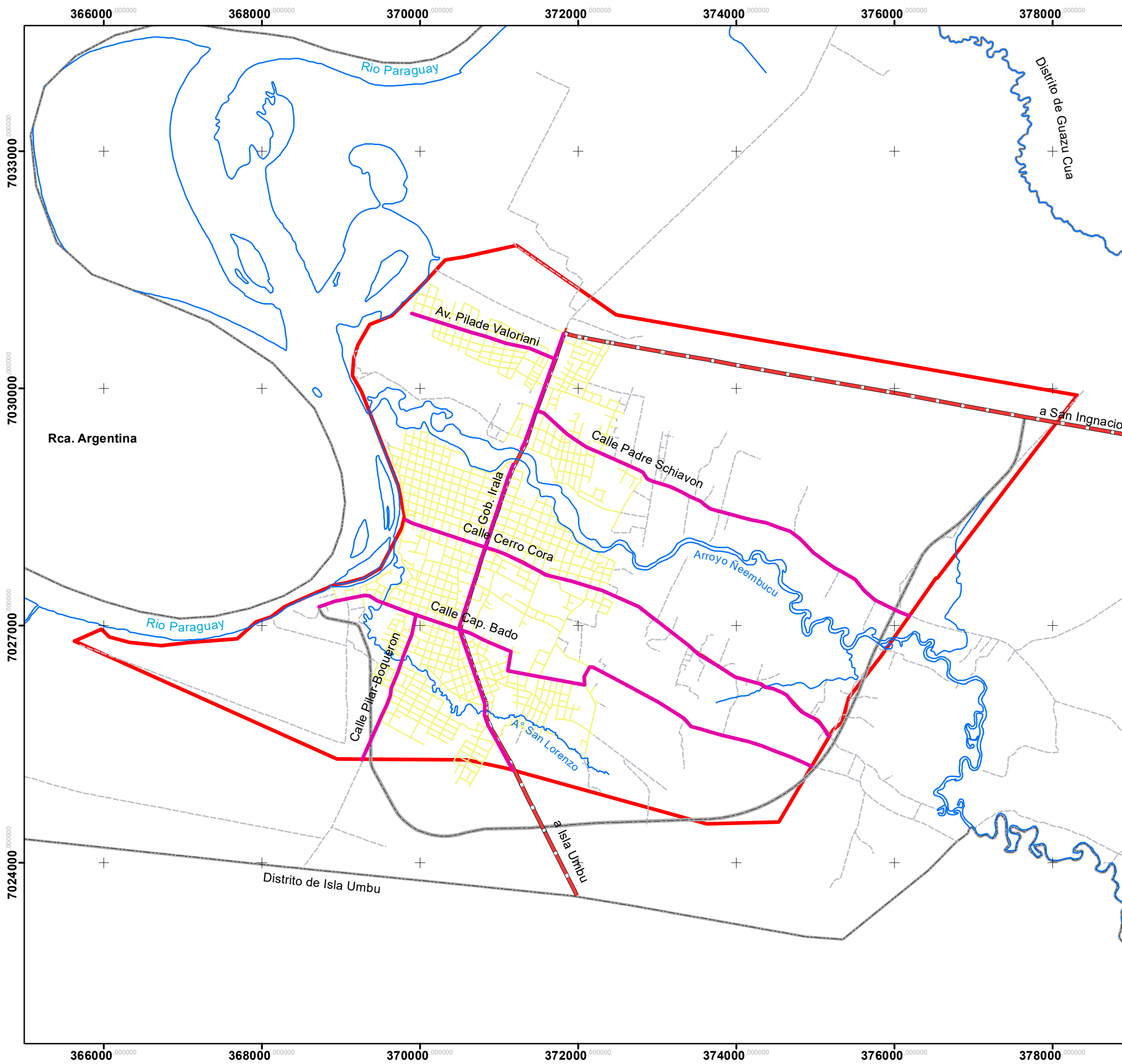


CONSTRUCCIÓN DE LA AMPLIACIÓN DE LA FRANJA COSTERA DE PILAR, DEPARTAMENTO DE ÑEEMBUCÚ

DIAGNOSTICO URBANO

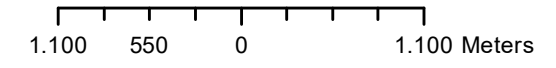
MAPA DE INFRAESTRUCTURA VIAL

Año 2020



LEYENDA

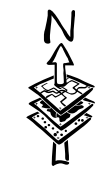
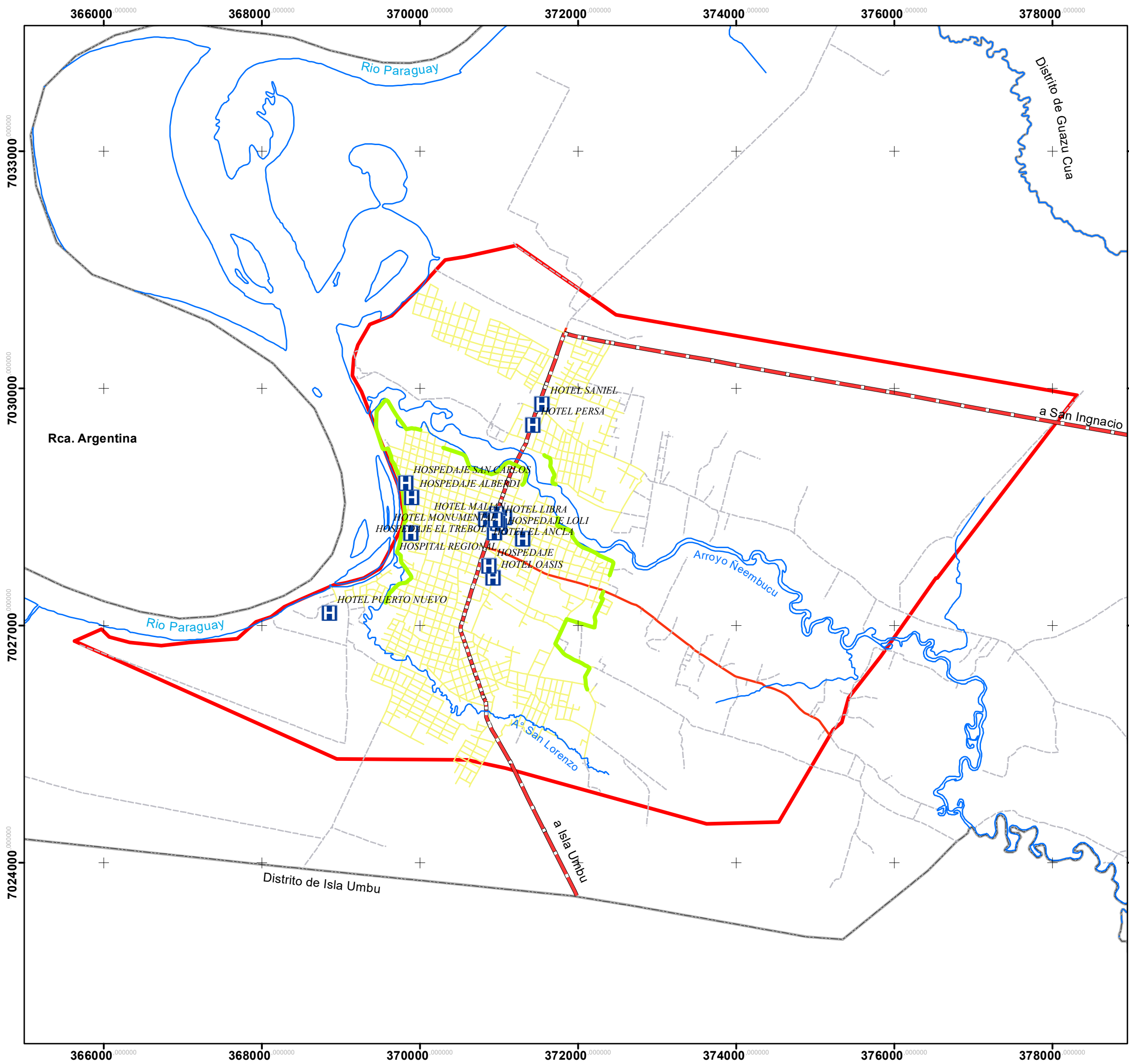
- Vias Colectoras
- Ruta PY4
- Circunvalacion
- Ejido Urbano Pilar
- Limite Distrital



CONSTRUCCIÓN DE LA AMPLIACIÓN
DE LA FRANJA COSTERA DE PILAR,
DEPARTAMENTO DE ÑEEMBUCÚ
DIAGNOSTICO URBANO

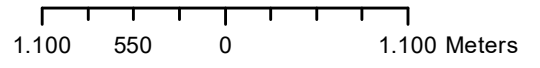
MAPA DE RED VIAL

Año 2020



LEYENDA

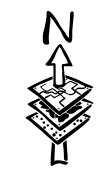
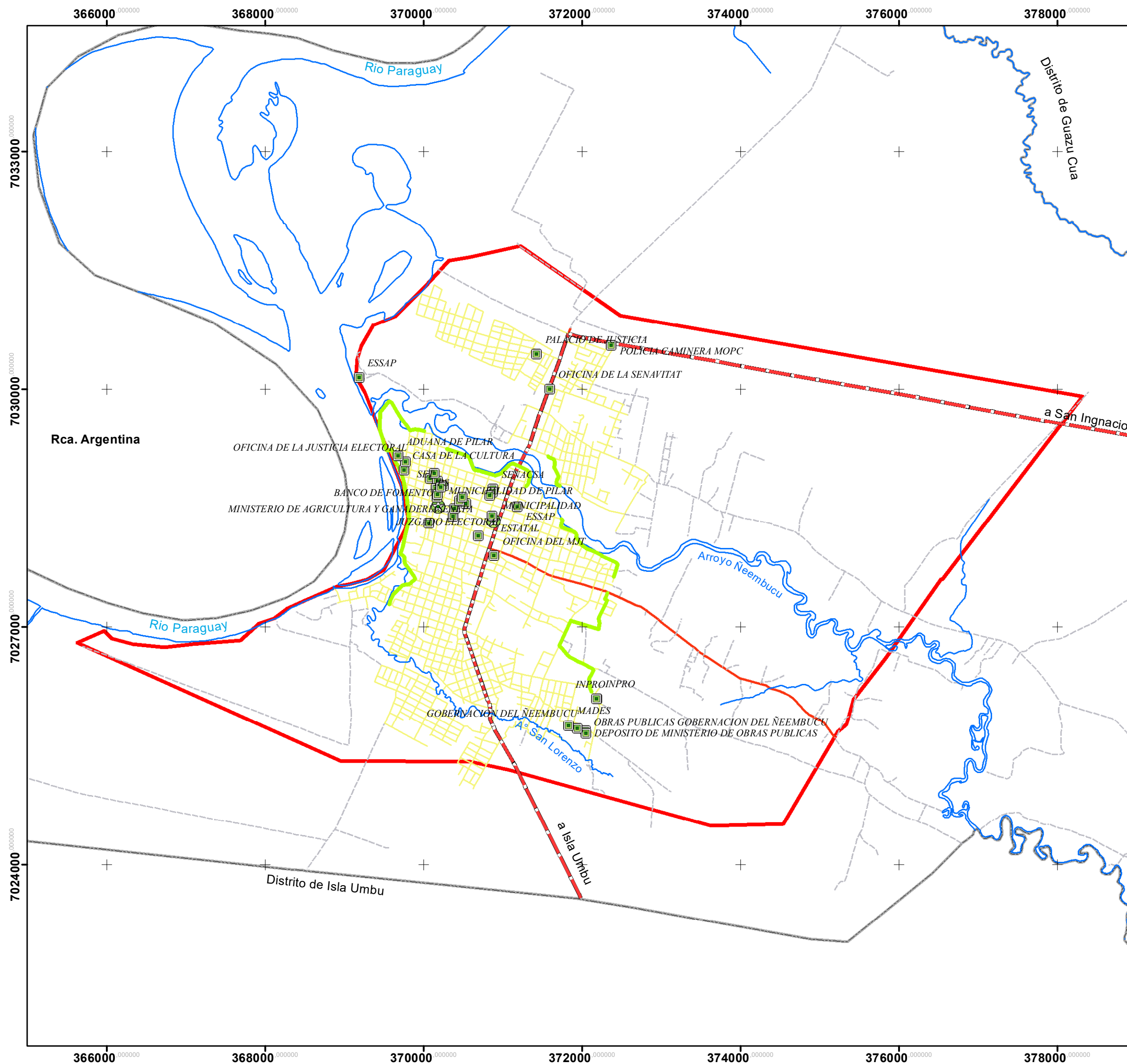
-  HOTELES
-  Muro Existente
-  Ruta PY4
-  Eje-Circunvalación
-  EjidoUrbano_Pilar
-  Limite Distrital



CONSTRUCCIÓN DE LA AMPLIACIÓN
DE LA FRANJA COSTERA DE PILAR,
DEPARTAMENTO DE ÑEEMBUCÚ

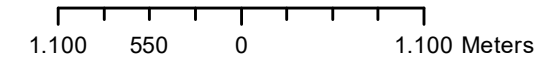
DIAGNOSTICO URBANO
MAPA DE UBICACION
DE HOTELES

Año 2020



LEYENDA

- PUBLICOS
- MUNICIPALIDAD
- Muro Existente
- Ruta PY4
- Eje-Circunvalación
- EjidoUrbano_Pilar
- Limite Distrital

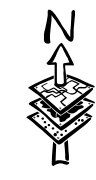
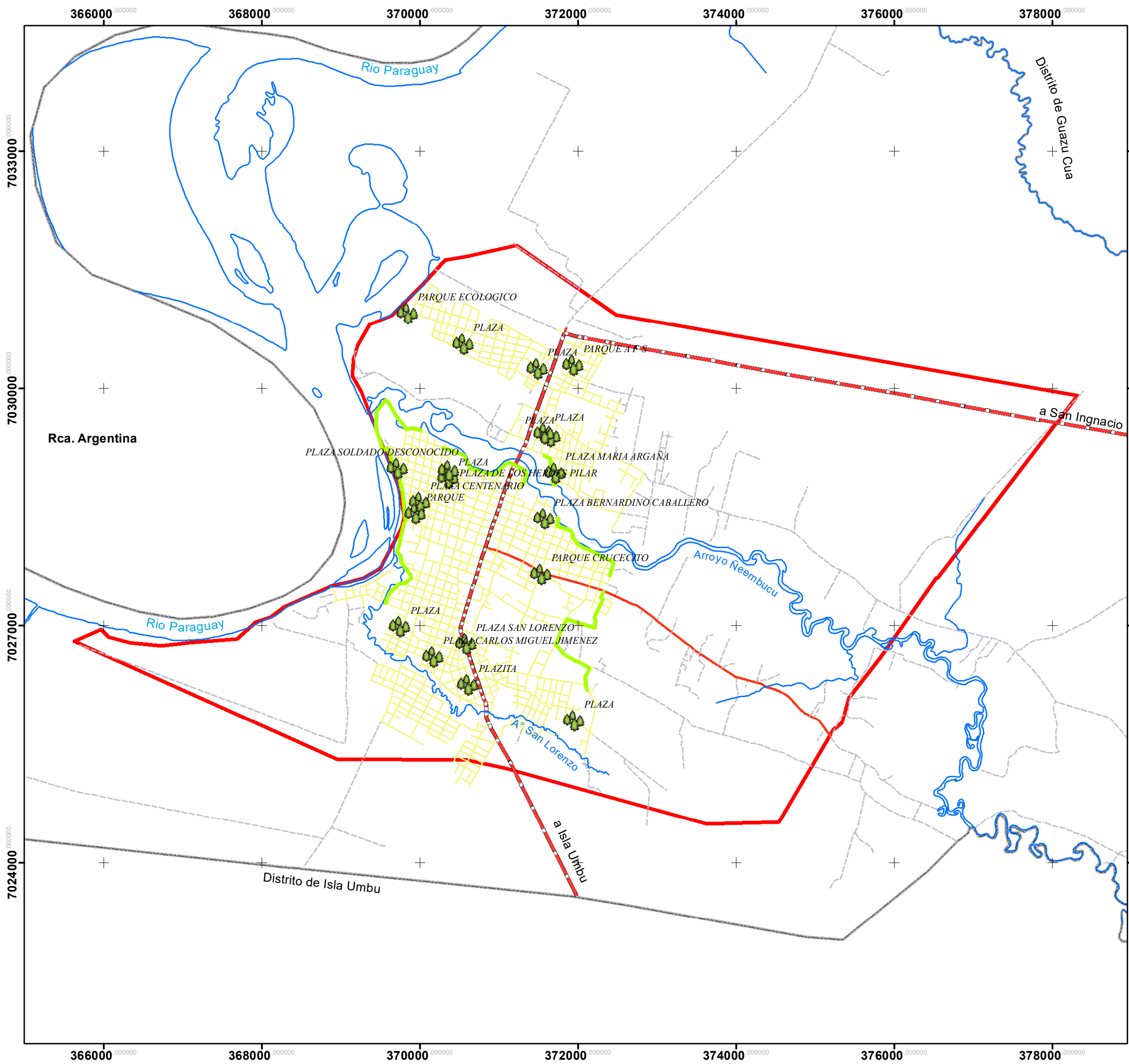


CONSTRUCCIÓN DE LA AMPLIACIÓN DE LA FRANJA COSTERA DE PILAR, DEPARTAMENTO DE ÑEEMBUCÚ

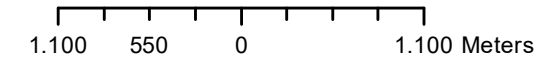
DIAGNOSTICO URBANO

MAPA DE UBICACION DE INSTITUCIONES PODER EJECUTIVO Y JUDICIAL

Año 2020

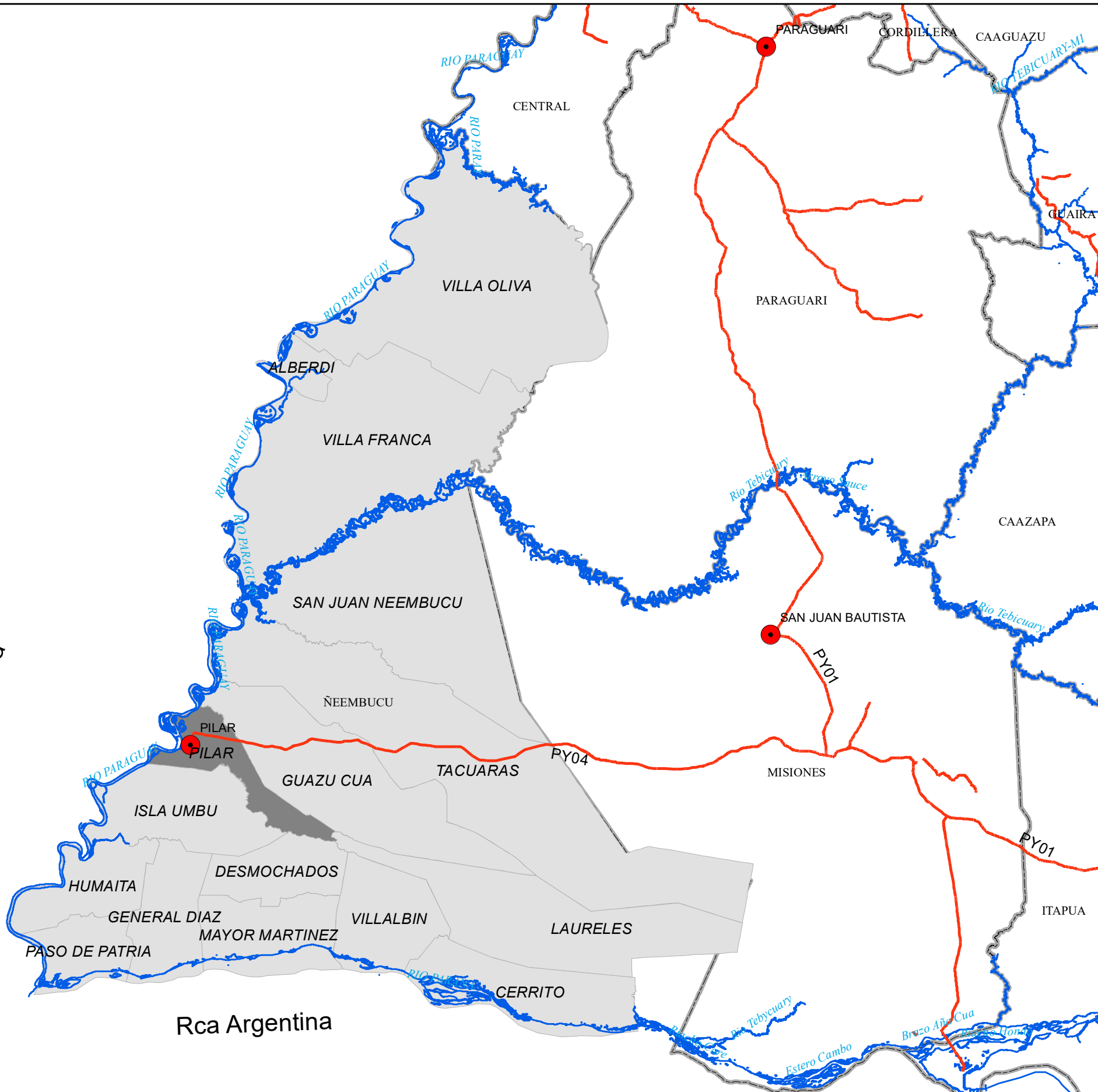


- LEYENDA**
- PLAZAS
 - Muro Existente
 - Ruta PY4
 - Eje-Circunvalación
 - EjidoUrbano_Pilar
 - Limite Distrital



CONSTRUCCIÓN DE LA AMPLIACIÓN
DE LA FRANJA COSTERA DE PILAR,
DEPARTAMENTO DE ÑEEMBUCÚ
DIAGNOSTICO URBANO
MAPA DE UBICACION DE PLAZAS
Año 2020

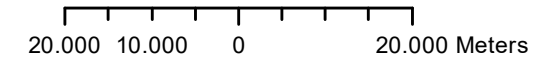
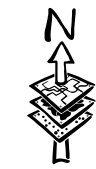
Rca Argentina



Rca Argentina



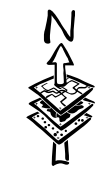
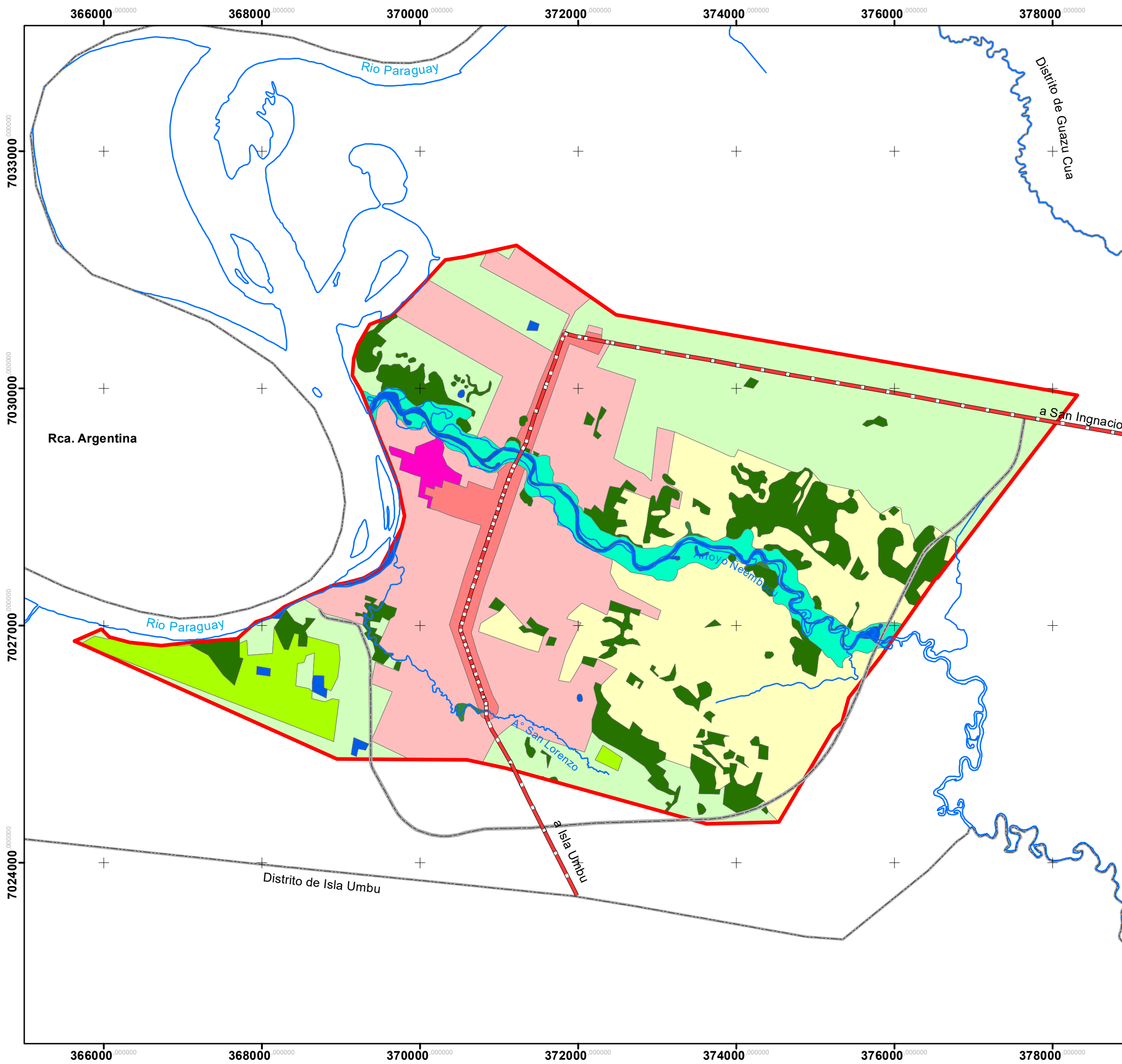
Dpto del Ñeembucu



CONSTRUCCIÓN DE LA AMPLIACIÓN DE LA FRANJA COSTERA DE PILAR, DEPARTAMENTO DE ÑEEMBUCÚ
DIAGNOSTICO URBANO

MAPA DE UBICACION GENERAL

Año 2020



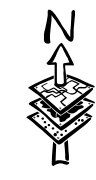
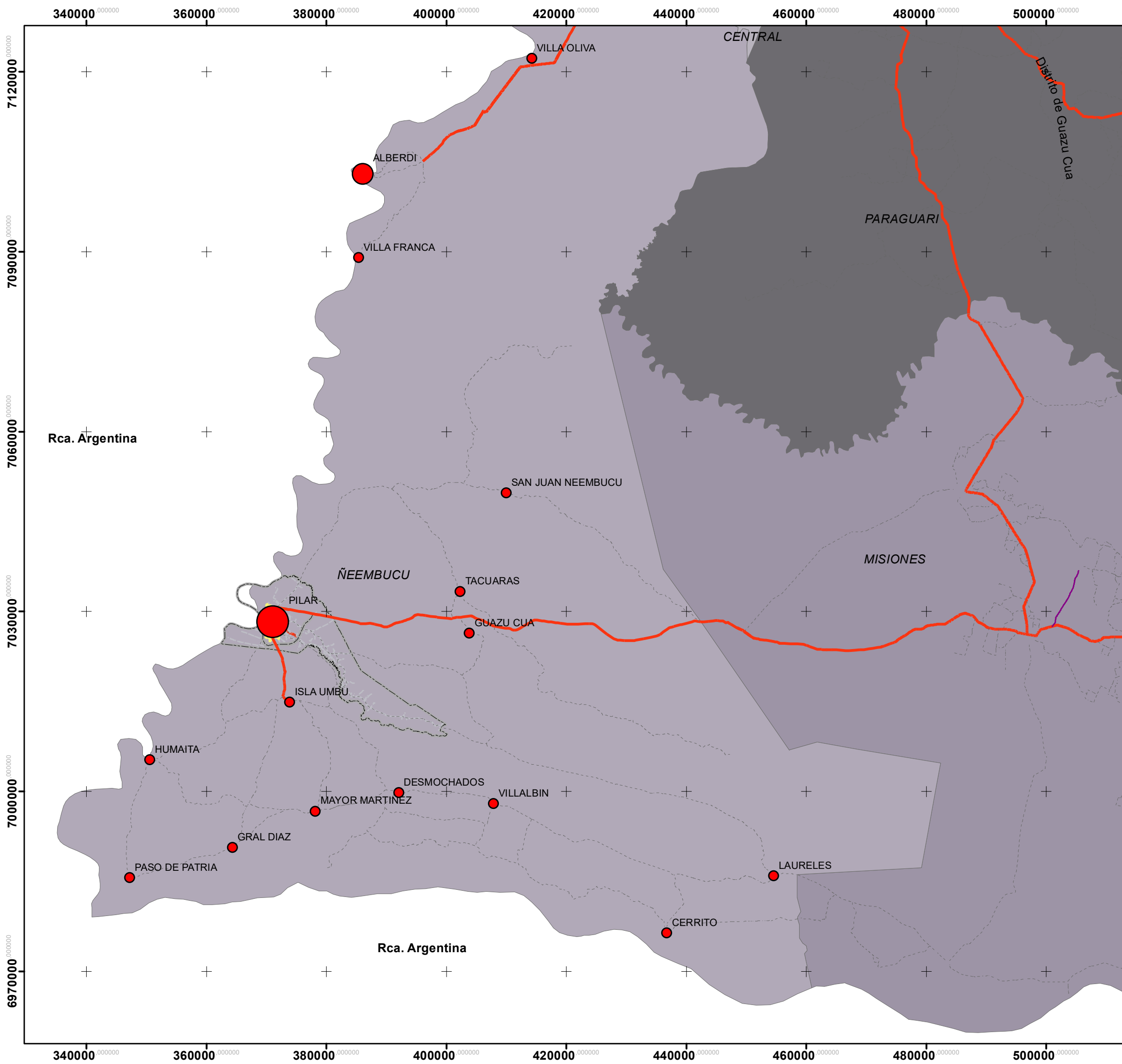
LEYENDA

- Ruta PY4
 - Circunvalacion
 - EjidoUrbano_Pilar
 - Limite Distrital
- USODESUELO**
- uso**
- Uso Comercial
 - Uso Historico Administrativo
 - Uso Mixto (Viviendas, Comercios y Educativos)
 - Agua
 - Bosque de galeria
 - Uso agrario
 - Planicie de inundacion
 - Praderas Naturales
 - Reforestaciones
 - Remanentes boscosos

1.100 550 0 1.100 Meters

CONSTRUCCIÓN DE LA AMPLIACIÓN
DE LA FRANJA COSTERA DE PILAR,
DEPARTAMENTO DE ÑEEMBUCÚ
DIAGNOSTICO URBANO

MAPA DE USO DE SUELO
Año 2020

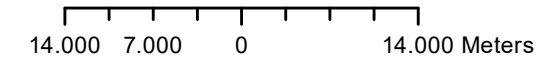


LEYENDA
CONCENTRACION

- 0 - 6.000
- 6.001-9.000
- 9.001-30.000
- <all other values>

- TIPO**
- Rutas Asfaltadas
 - Caminos Vecinales
 - Circunvalacion
 - Limite Distrital

DISTANCIA DE CIUDADES CON RELACION A PILAR	
Ciudades del Dpto	Distancia (km)
San Ignacio de las Misiones	134
Isla Umbu	16
Pilar	43
Paso de Patria	63,4
San Juan Bautista del Ñeembucu	53,5

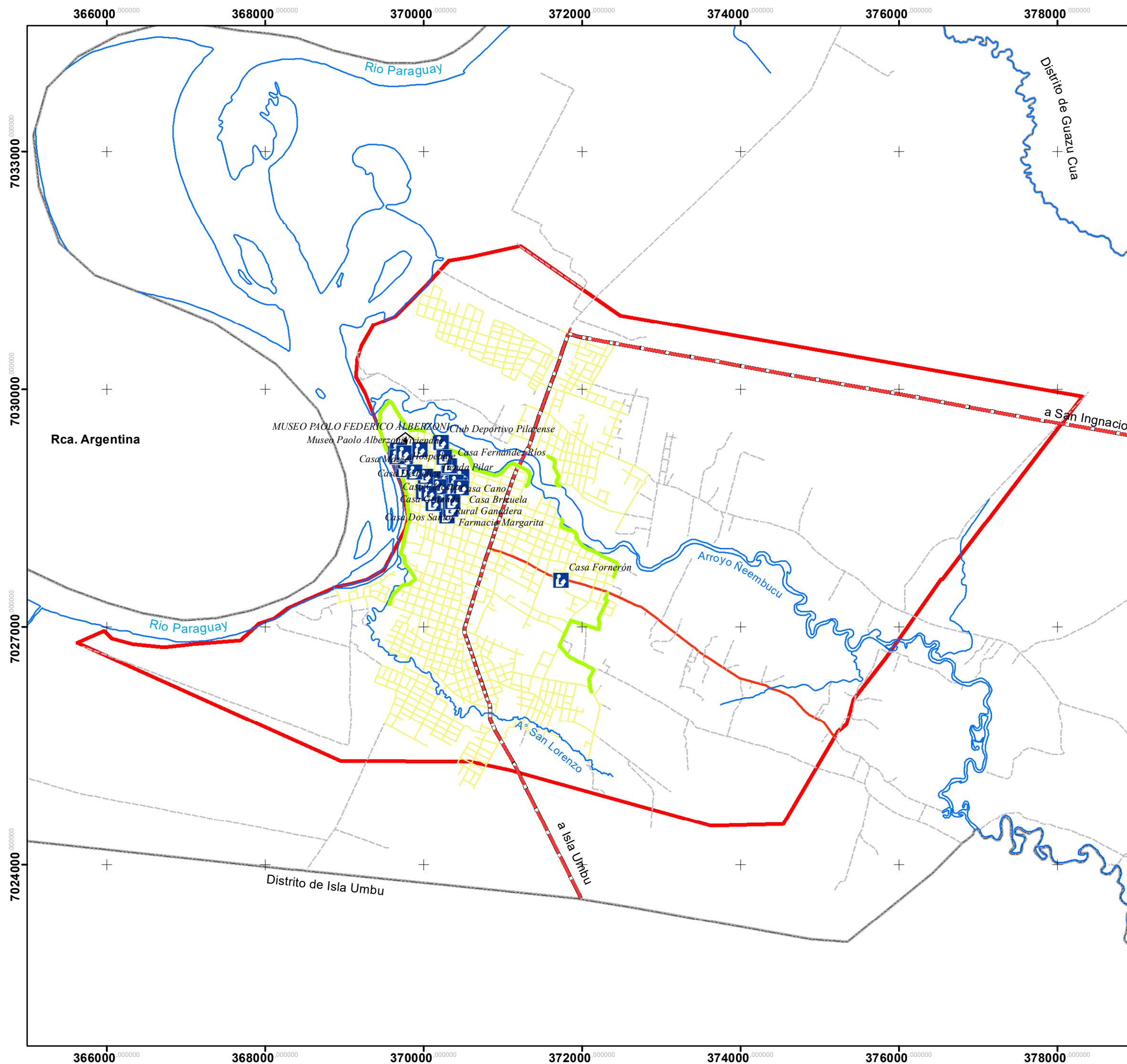


CONSTRUCCIÓN DE LA AMPLIACIÓN DE LA FRANJA COSTERA DE PILAR, DEPARTAMENTO DE ÑEEMBUCÚ

DIAGNOSTICO URBANO

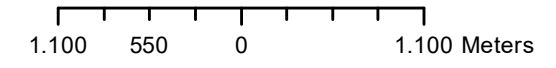
MAPA CONCENTRACIONES URBANAS DEL DEPARTAMENTO

Año 2020



LEYENDA

-  Patrimonio Historico
-  MUSEO
-  Teatro
-  CAVILDO
-  Muro Existente
-  Ruta PY4
-  Eje-Circunvalación
-  EjidoUrbano_Pilar
-  Limite Distrital

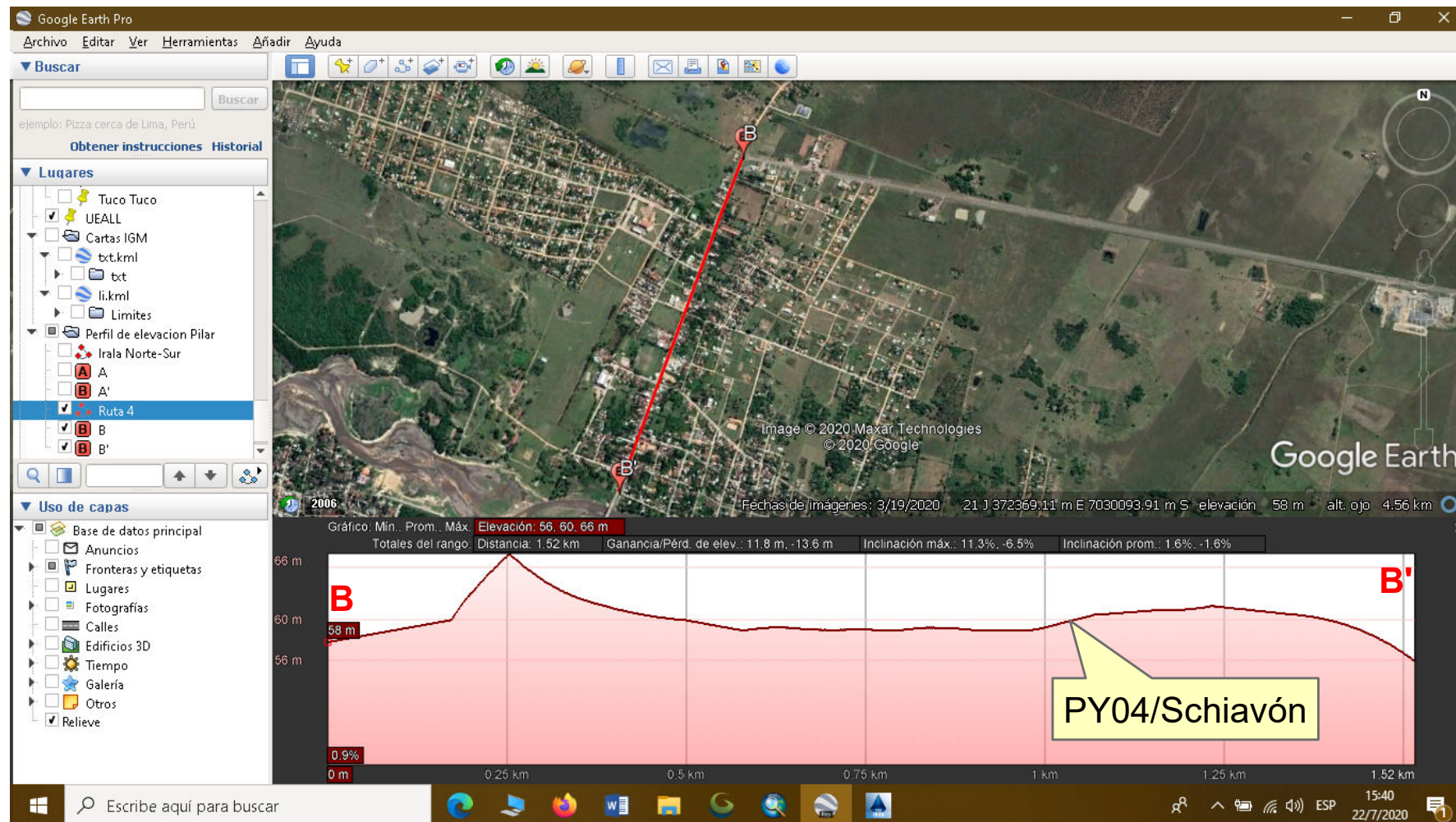
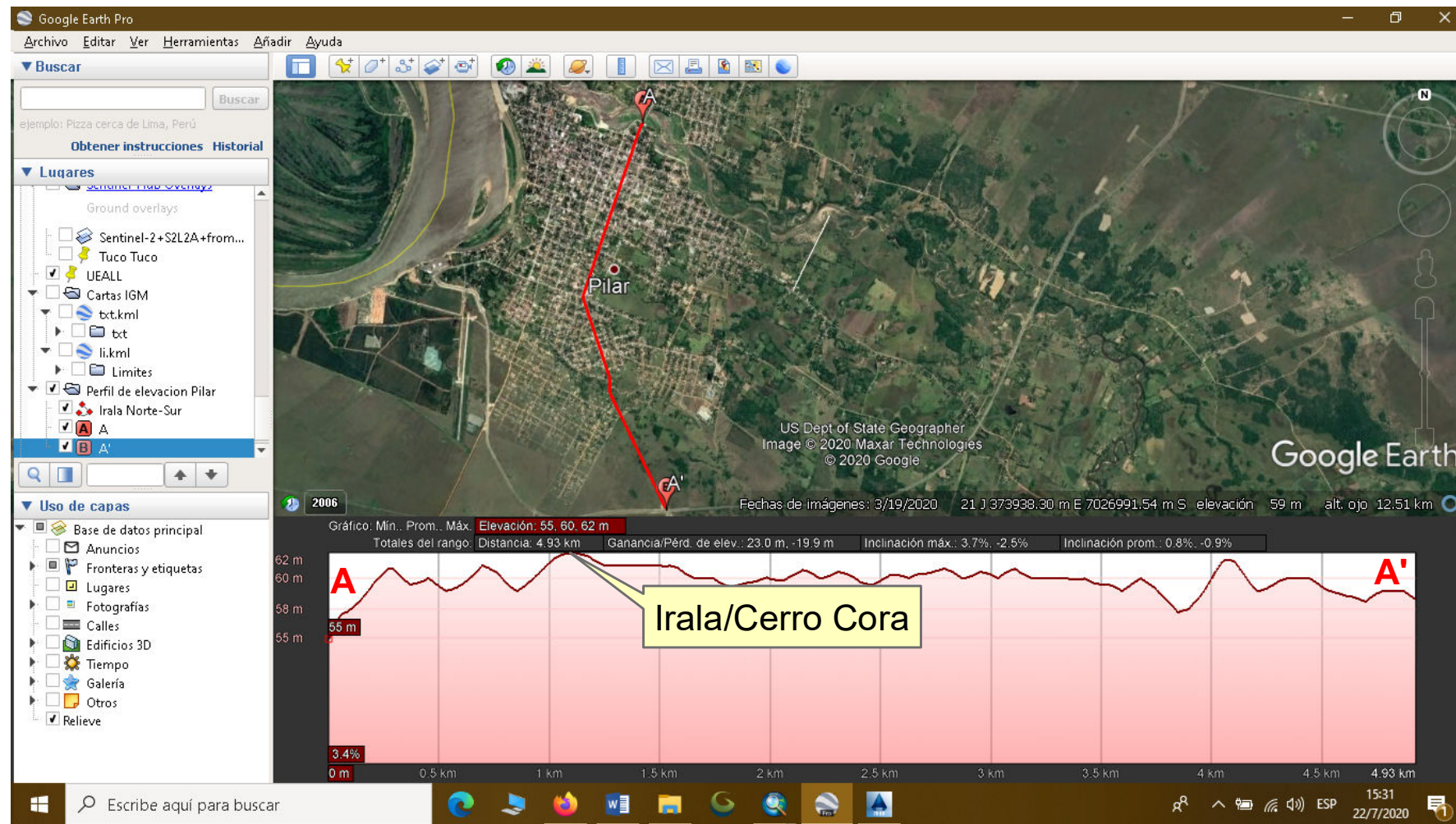


CONSTRUCCIÓN DE LA AMPLIACIÓN DE LA FRANJA COSTERA DE PILAR, DEPARTAMENTO DE ÑEEMBUCÚ

DIAGNOSTICO URBANO

MAPAS UBICACIÓN PATRIMONIO CULTURAL HISTÓRICO

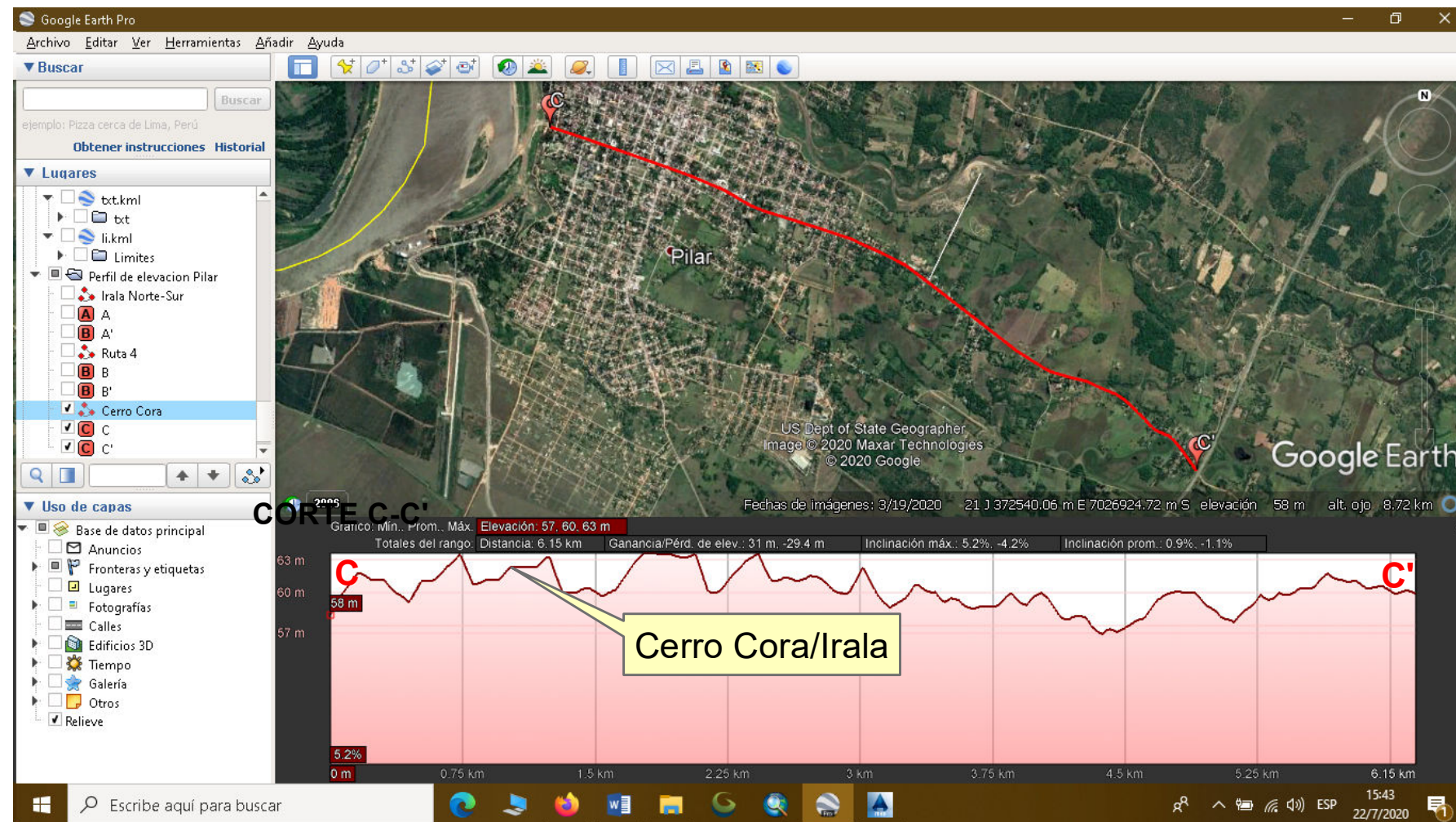
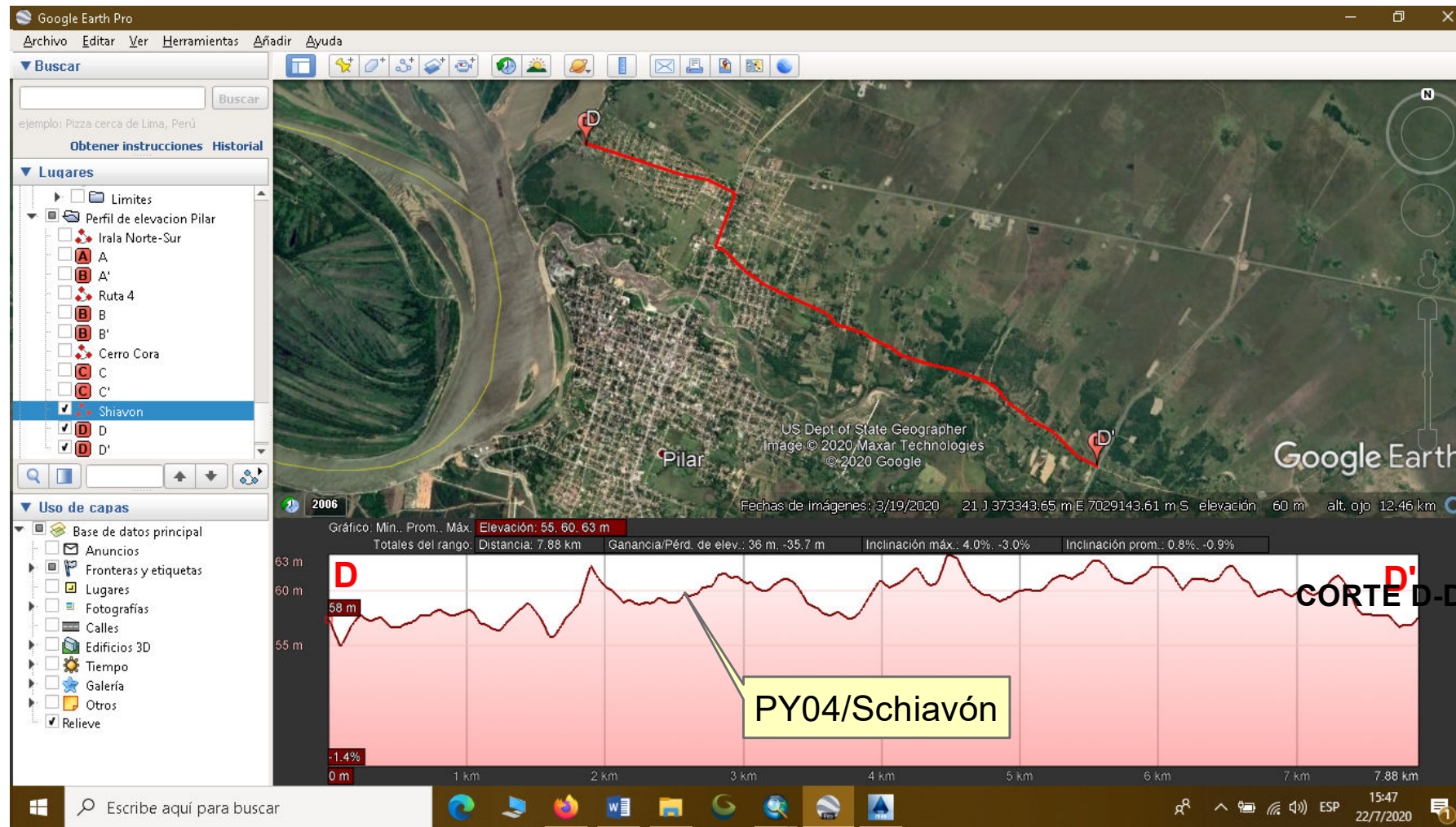
Año 2020



1.100 550 0 1.100 Meters

CONSTRUCCIÓN DE LA AMPLIACIÓN
DE LA FRANJA COSTERA DE PILAR,
DEPARTAMENTO DE ÑEEMBUCÚ
DIAGNOSTICO URBANO
MAPA DE CORTES URBANOS
LAMINA 01

Año 2020



1.100 550 0 1.100 Meters

CONSTRUCCIÓN DE LA AMPLIACIÓN
DE LA FRANJA COSTERA DE PILAR,
DEPARTAMENTO DE ÑEEMBUCÚ
DIAGNOSTICO URBANO
MAPA DE CORTES URBANOS
LAMINA 02

Año 2020